Dopravní síť - silnice, železnice a letiště

Liberecký kraj

Legenda

silniční síť *(ident. čís. silnic do II. třídy)*
- dálnice II. třídy 10
- silnice pro mot. vozidla 35
- silnice I.třídy 14
- silnice II. třídy 262
- silnice III.třídy
- silnice ostatní
- železnice 086 *(ident. čís. tratě)*

kostel, zámek, nemocnice, lom/důl

- hranice působnosti POIII
- státní hranice
- zastavěné území
- lesy
- vodní tok, plocha
- letiště

přeshraniční spojení
- silniční
- železniční

Název silničního přeshraničního spojení		Země
Krompach	Jonsdorf	SRN
Petrovice	Lückendorf	SRN
Hrádek nad Nisou	Porajów	Polsko
Hrádek nad Nisou	Kopaczów	Polsko
Kunratice	Bogatynia	Polsko
Černousy – Ves	Zgorzelec – Spytków	Polsko
Habartice	Zawidów	Polsko
Srbská	Miloszów	Polsko
Nové Město pod Smrkem	Czerniawa Zdrój	Polsko
Harrachov	Jakuszyce	Polsko

Název železničního přeshraničního spojení		Země
Hrádek nad Nisou	Zittau/Žitava	SRN
Frýdlant (Černousy)	Zawidów	Polsko
Harrachov	Szklarska Poreba	Polsko

Zpracoval: Krajský úřad Libereckého kraje
odbor dopravy 05/2020
Podklady: GIS Libereckého kraje, ŘSD ČR,
Mapový podklad © Český úřad zeměměřický a katastrální
+ Digitale Topographische Karte 1:250 000
Bundesrepublik Deutschland © GeoBasis-DE / BKG 2020

M 1 : 250 000

č. 1.

DN se smrtelným zraněním v roce 2019

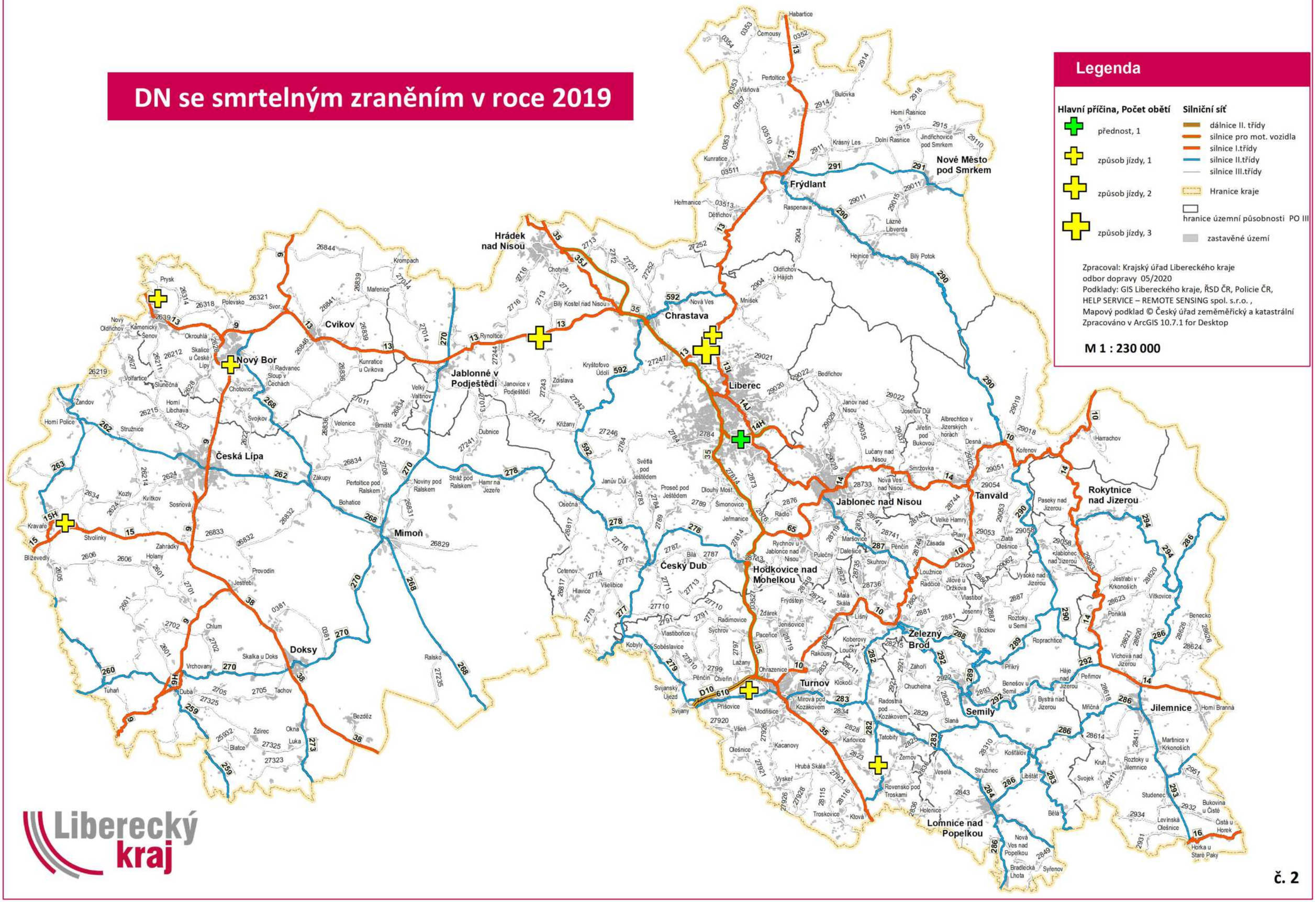

č. 2

Nehody v Libereckém kraji v roce 2019

přehled úseků s nejvyšším počtem nehod na silnicích I., II. a III. třídy - na hektometr

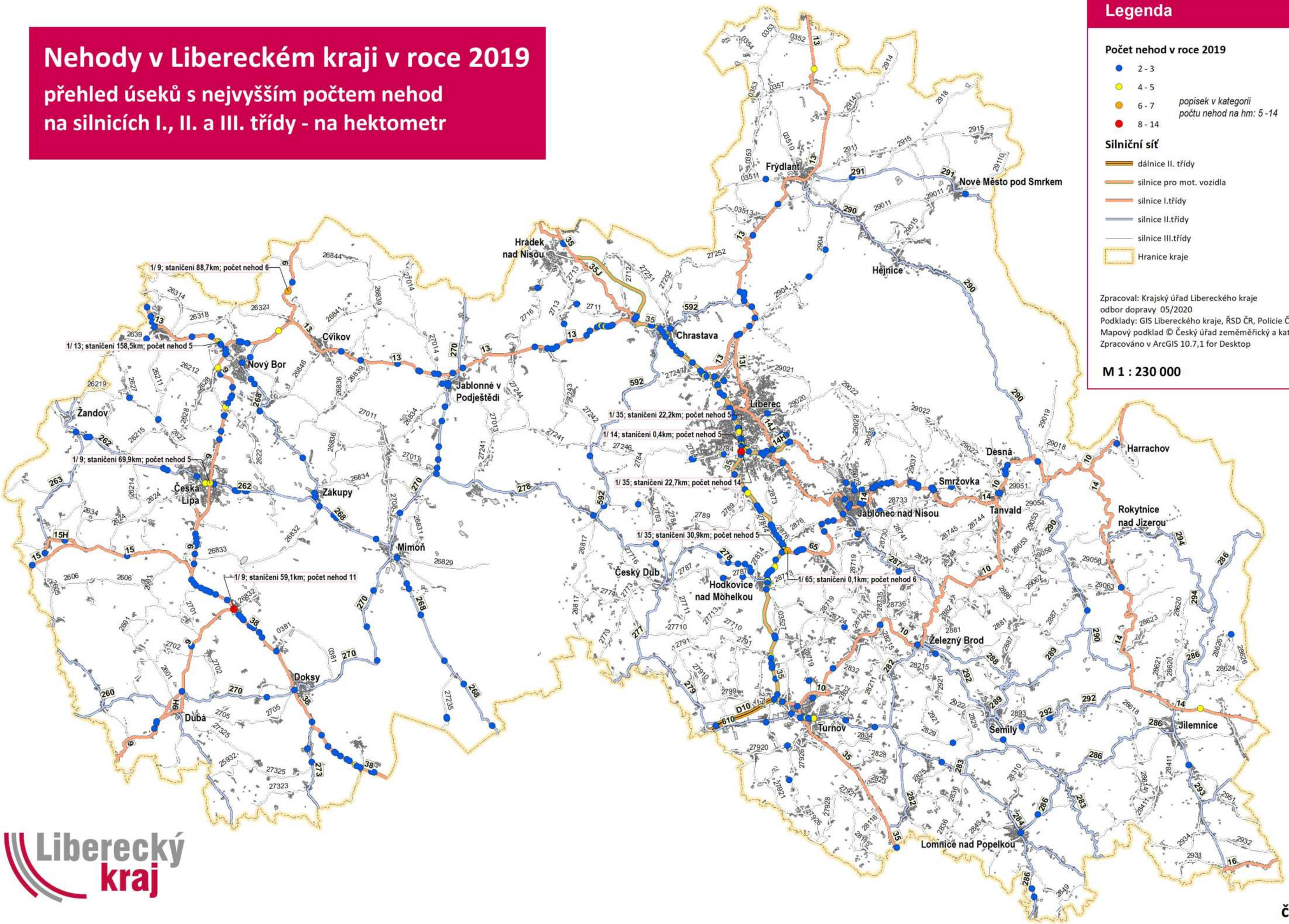

Legenda

Počet nehod v roce 2019

- 2 - 3
- 4 - 5
- 6 - 7
- 8 - 14

popisek v kategorii počtu nehod na hm: 5 -14

Silniční síť

- dálnice II. třídy
- silnice pro mot. vozidla
- silnice I.třídy
- silnice II.třídy
- silnice III.třídy
- Hranice kraje

Zpracoval: Krajský úřad Libereckého kraje
odbor dopravy 05/2020
Podklady: GIS Libereckého kraje, ŘSD ČR, Policie ČR
Mapový podklad © Český úřad zeměměřický a katastrální
Zpracováno v ArcGIS 10.7,1 for Desktop

M 1 : 230 000

Liberecký kraj

Nehody v Libereckém kraji v roce 2019

přehled úseků na silnicích I., II. a III. třídy - na hektometr

Opakující se hm úseky s výskytem počtu nehod 4 a více v letech 2018 a 2019

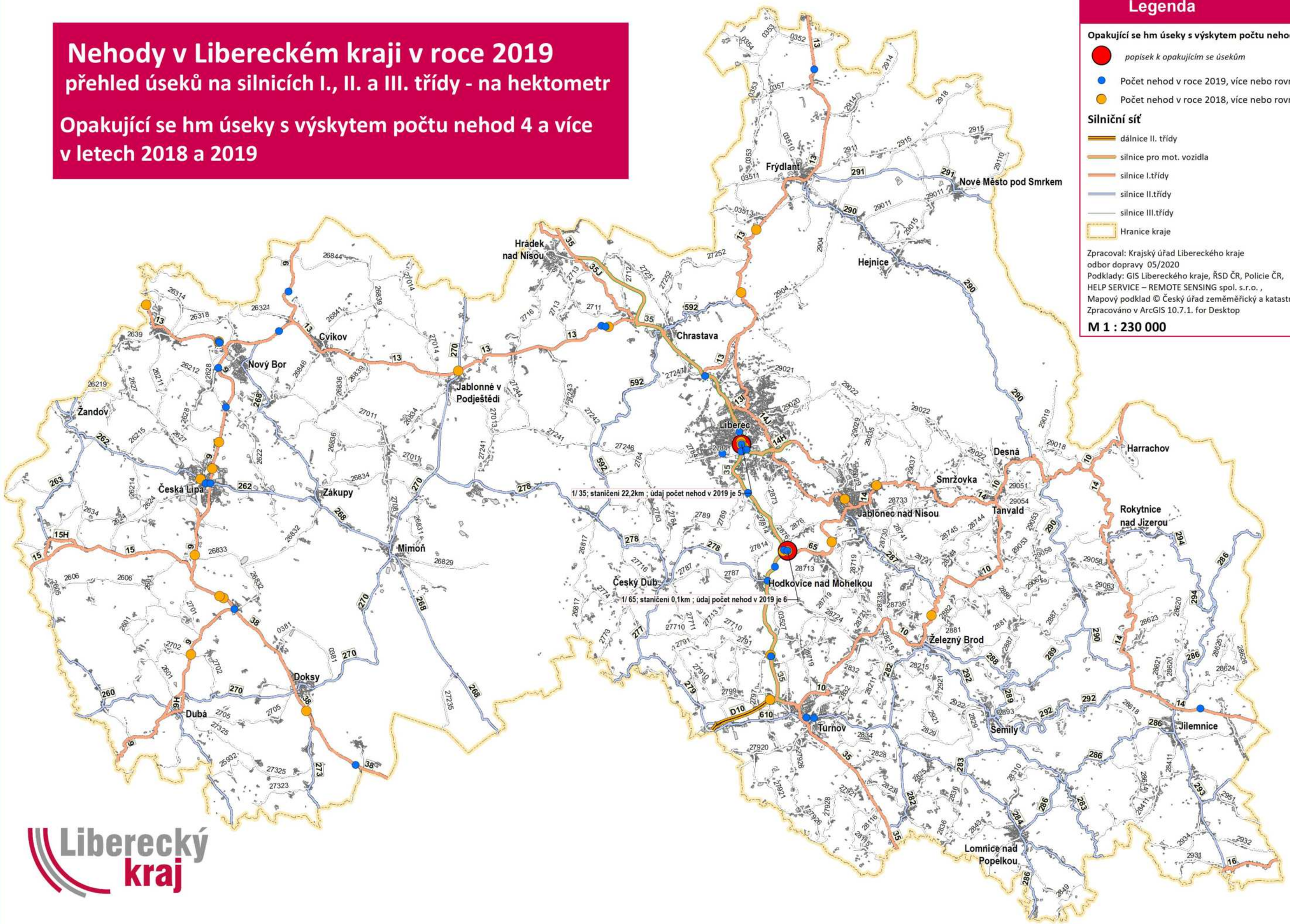

Legenda

Opakující se hm úseky s výskytem počtu nehod 4 a více

popisek k opakujícím se úsekům

Počet nehod v roce 2019, více nebo rovno 4

Počet nehod v roce 2018, více nebo rovno 4

Silniční síť

dálnice II. třídy

silnice pro mot. vozidla

silnice I.třídy

silnice II.třídy

silnice III.třídy

Hranice kraje

Zpracoval: Krajský úřad Libereckého kraje
odbor dopravy 05/2020
Podklady: GIS Libereckého kraje, ŘSD ČR, Policie ČR, HELP SERVICE – REMOTE SENSING spol. s.r.o. ,
Mapový podklad © Český úřad zeměměřický a katastrální
Zpracováno v ArcGIS 10.7.1. for Desktop

M 1 : 230 000

Liberecký kraj

Nehody v Libereckém kraji v roce 2019

přehled úseků na silnicích I., II. a III. třídy - na hektometr

Výběr ze zavinění + počet

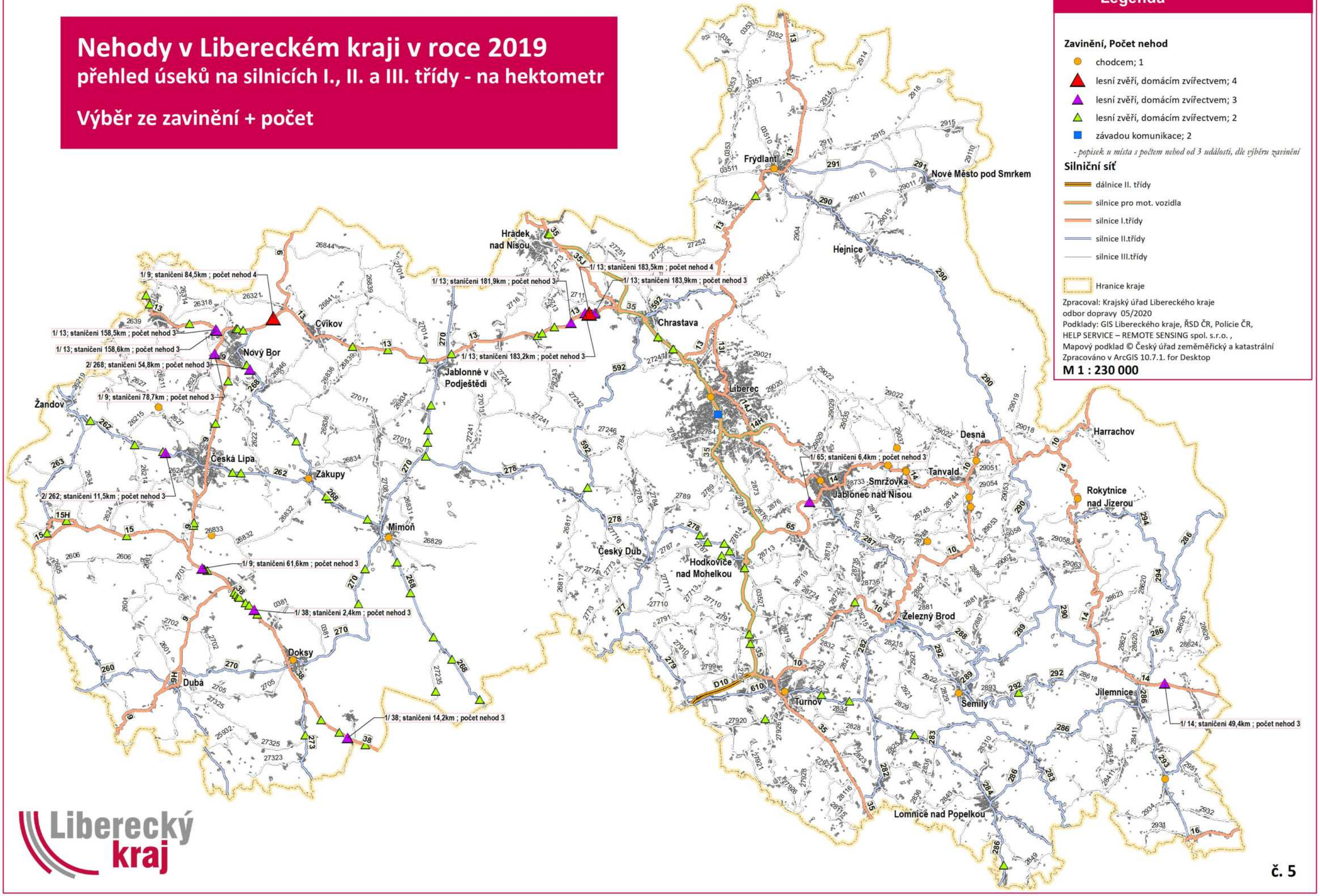

Liberecký kraj

č. 5

Nehody v Libereckém kraji v roce 2019

přehled úseků na silnicích I., II. a III. třídy - na hektometr

Nedání přednosti v jízdě - výběr

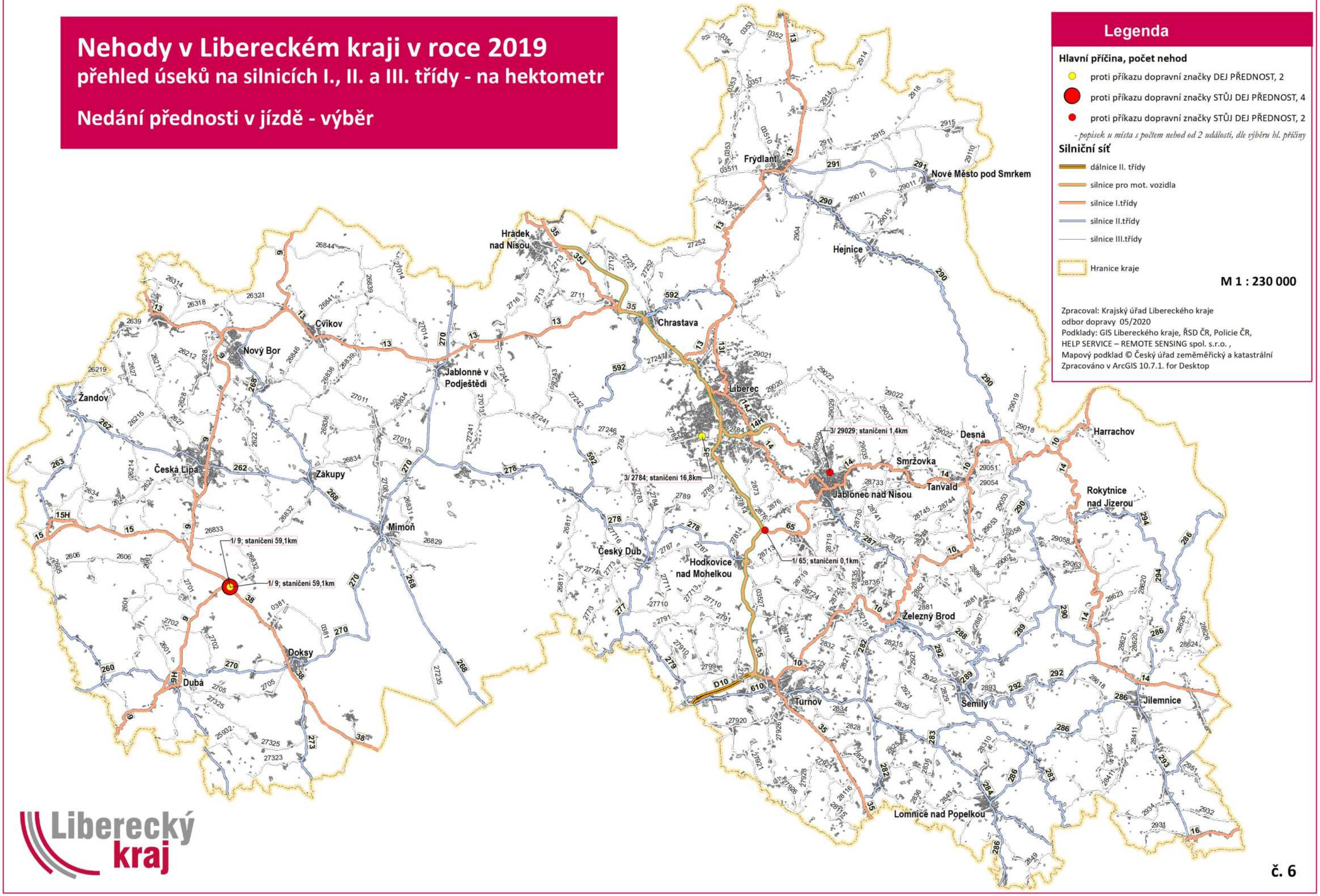

Liberecký kraj

Nehody v Libereckém kraji v roce 2019

přehled úseků na silnicích I., II. a III. třídy - na hektometr

Smyk

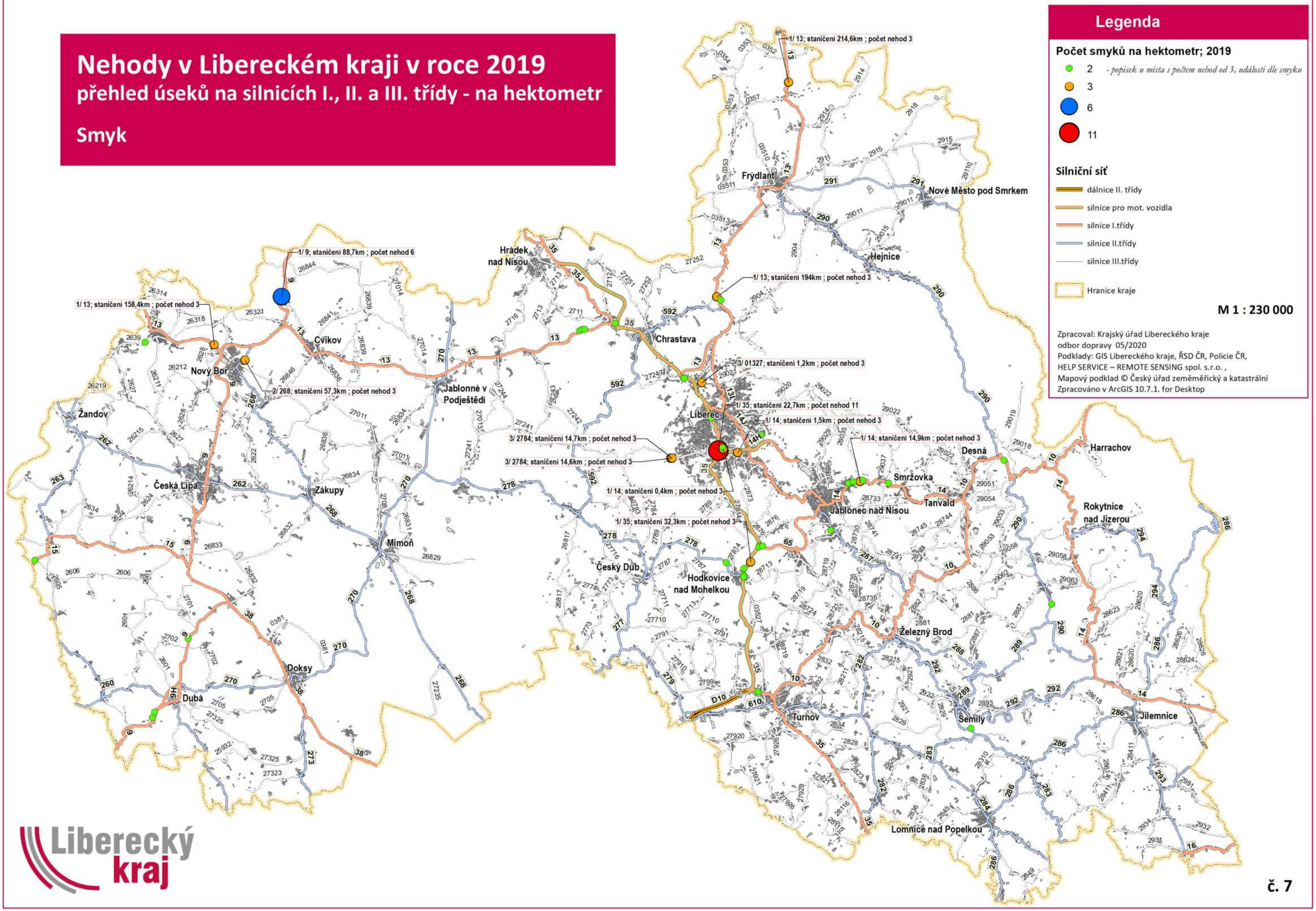

Liberecký kraj

Dětská dopravní hřiště v Libereckém kraji

spádovost základních škol

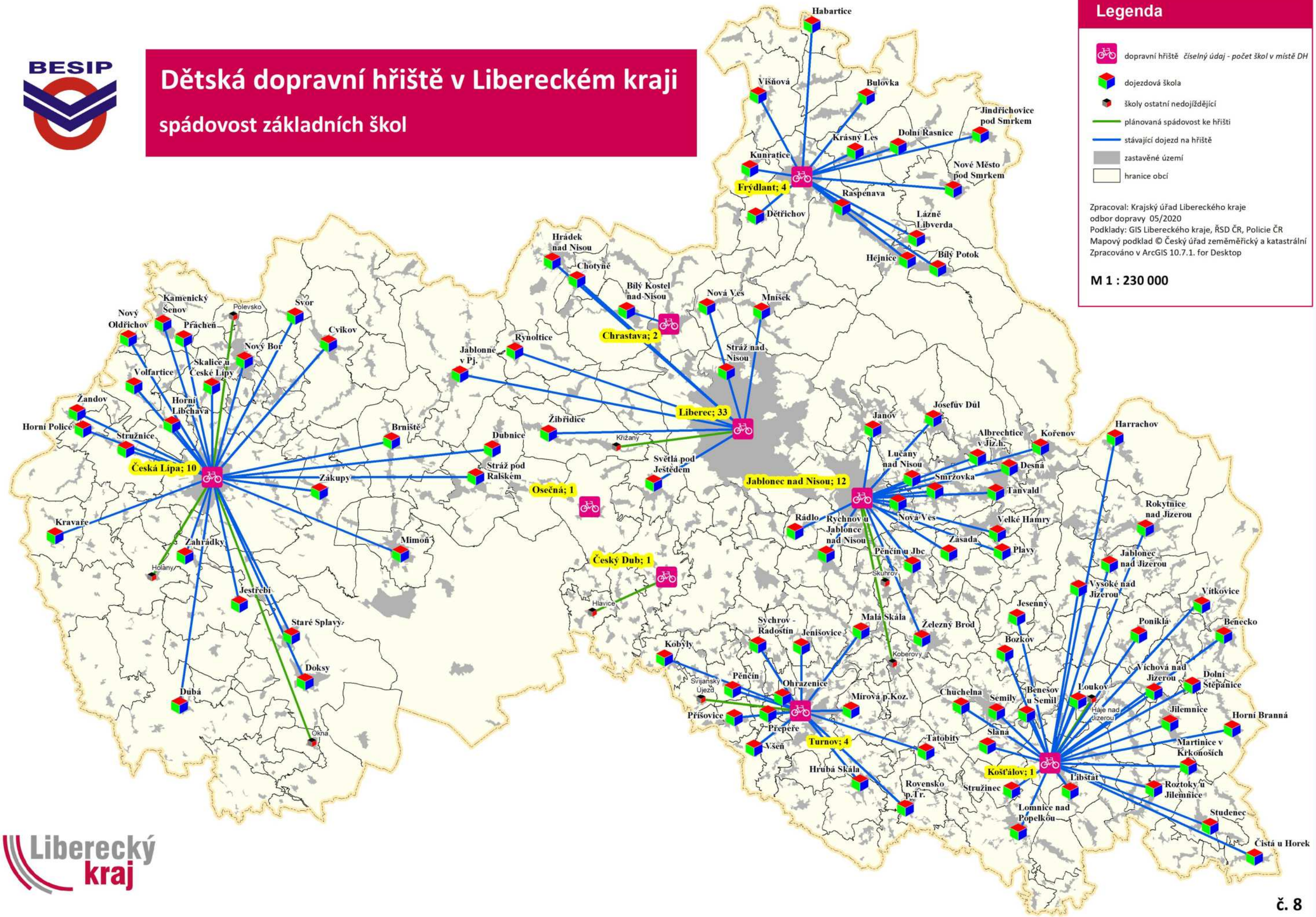

č. 8

Rozložení tras autobusových linek dle dopravců na silniční síti

Autobusové trasy dle dopravců s četností provozovaných linek alespoň 2 linky.
Analýza stavu - květen 2019

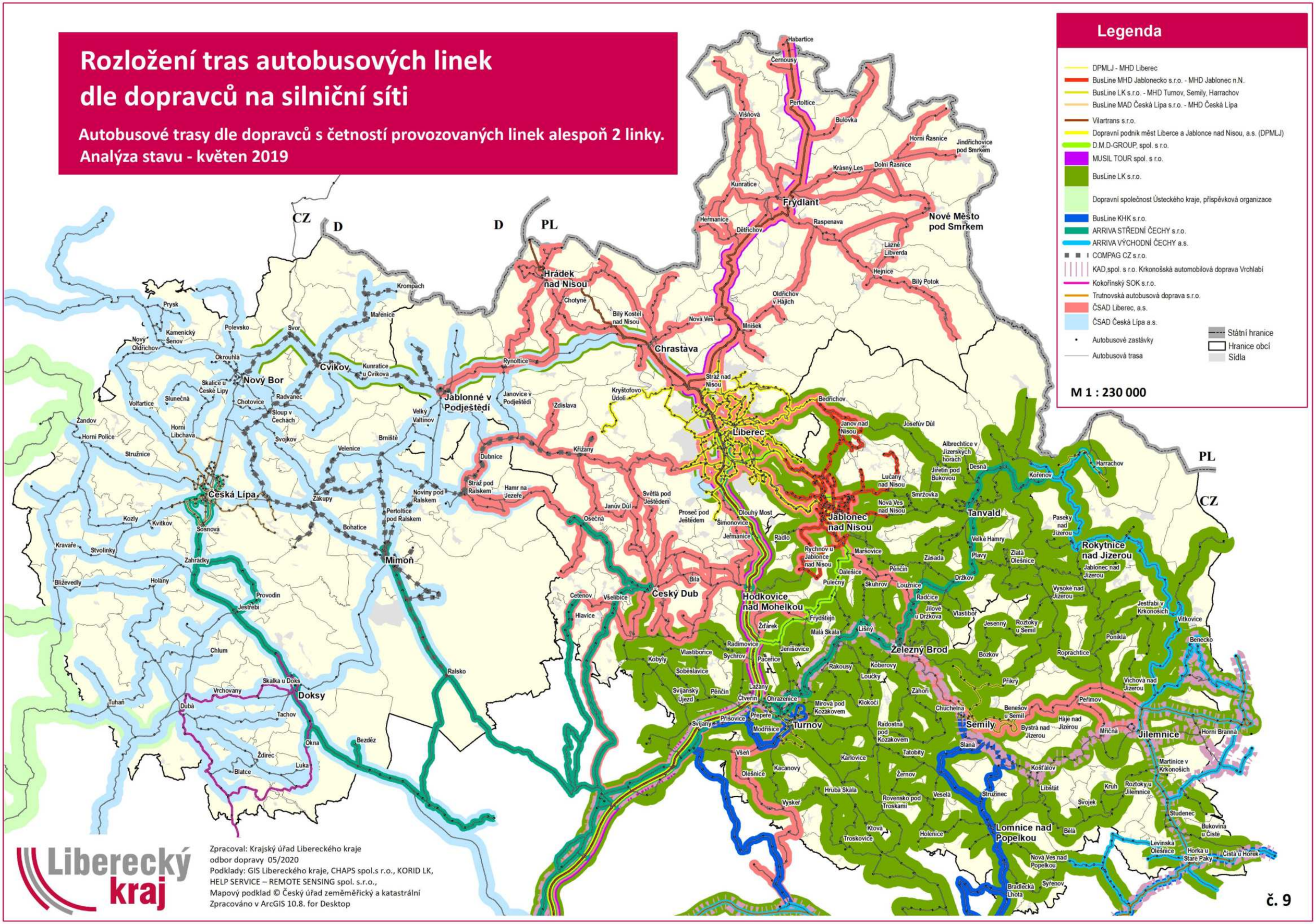

Urbanizované území mimo dostupnost 1 km od autobusových zastávek nebo železničních stanic

- analýza stavu JŘ k 05/2019

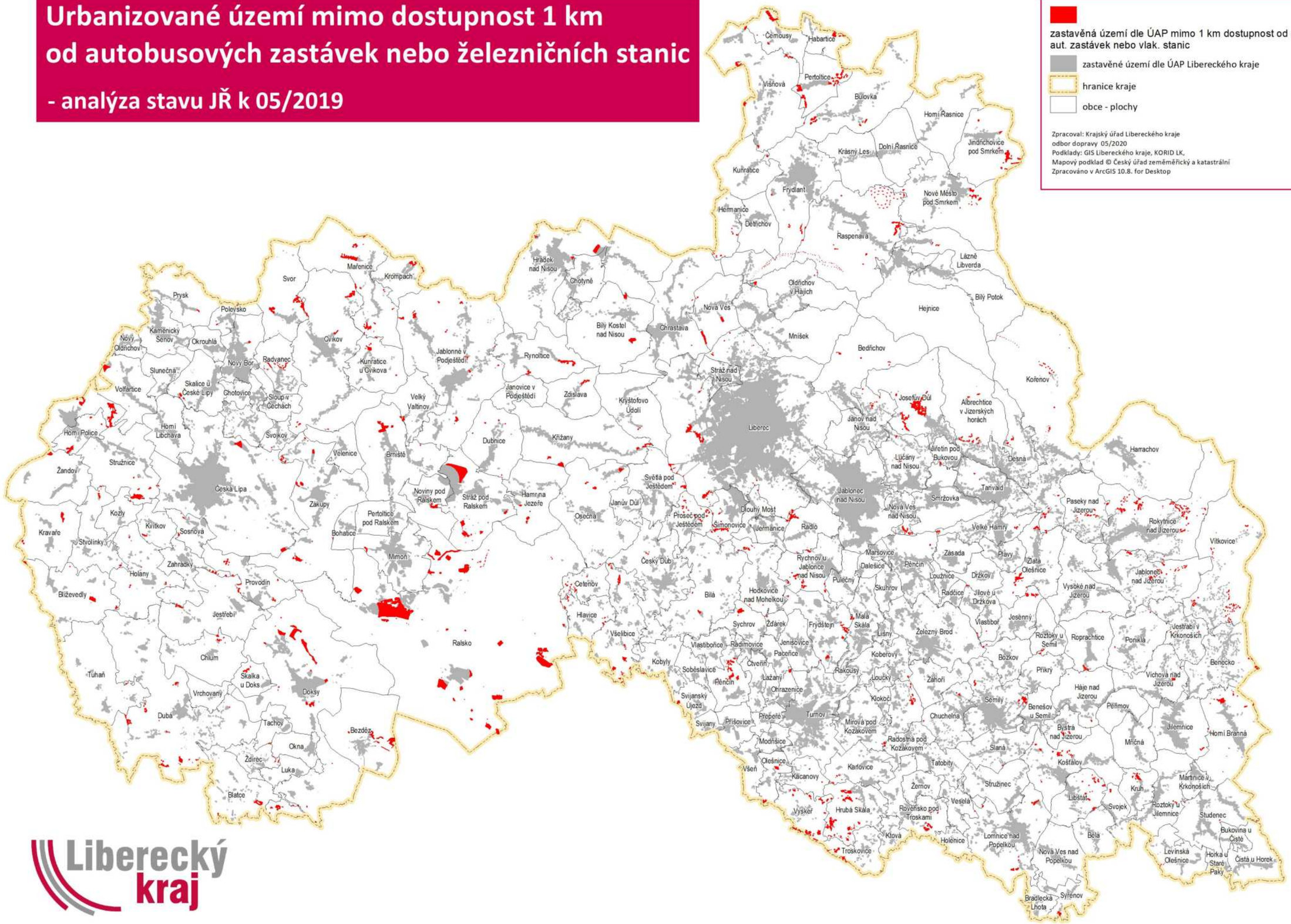

Legenda

zastavěná území dle ÚAP mimo 1 km dostupnost od obsluhovaných aut. zastávek nebo vlak. stanic

zastavěné území dle ÚAP Libereckého kraje

hranice kraje

obce - plochy

Zpracoval: Krajský úřad Libereckého kraje
odbor dopravy 05/2020
Podklady: GIS Libereckého kraje, KORID LK,
Mapový podklad © Český úřad zeměměřický a katastrální
Zpracováno v ArcGIS 10.8. for Desktop

Liberecký kraj

Rozložení počtu autobusových spojů na zastávkách mimo MHD

• jízdní řády - středa 27. 5. 2020

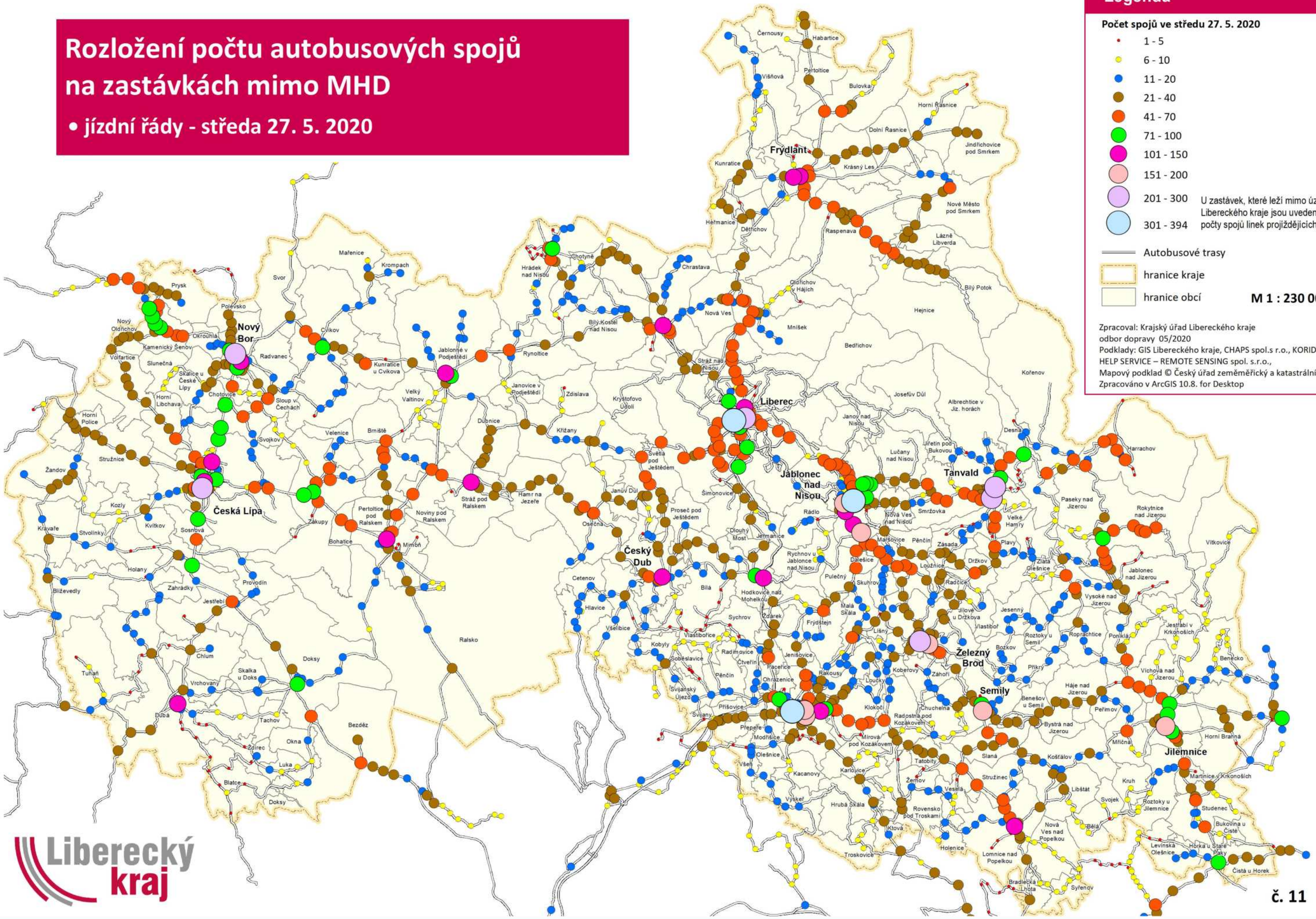

č. 11

Rozložení počtu autobusových a tramvajových spojů na zastávkách včetně MHD

- jízdní řády - středa 27. 5. 2020

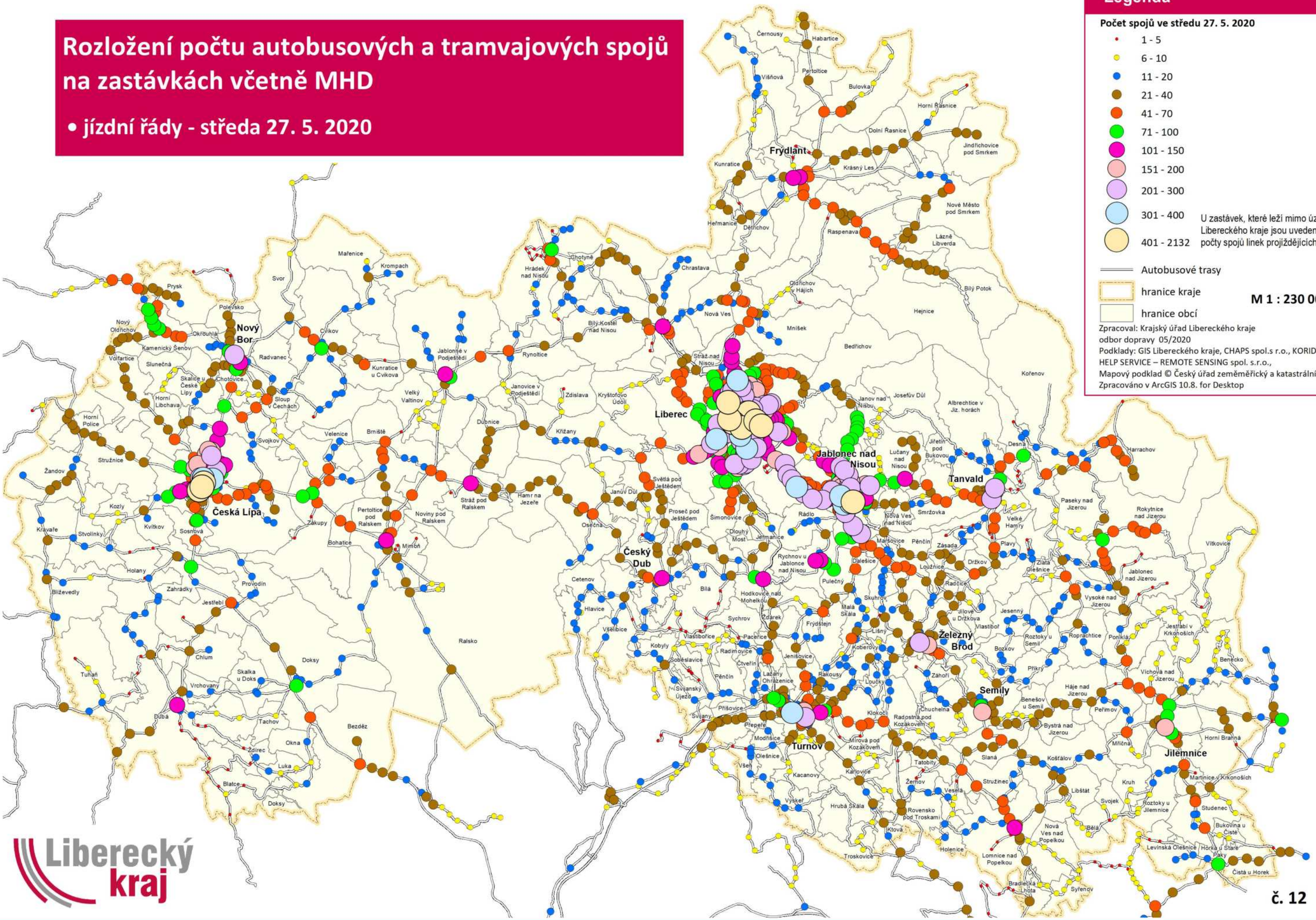

č. 12

idol Tarifní zóny

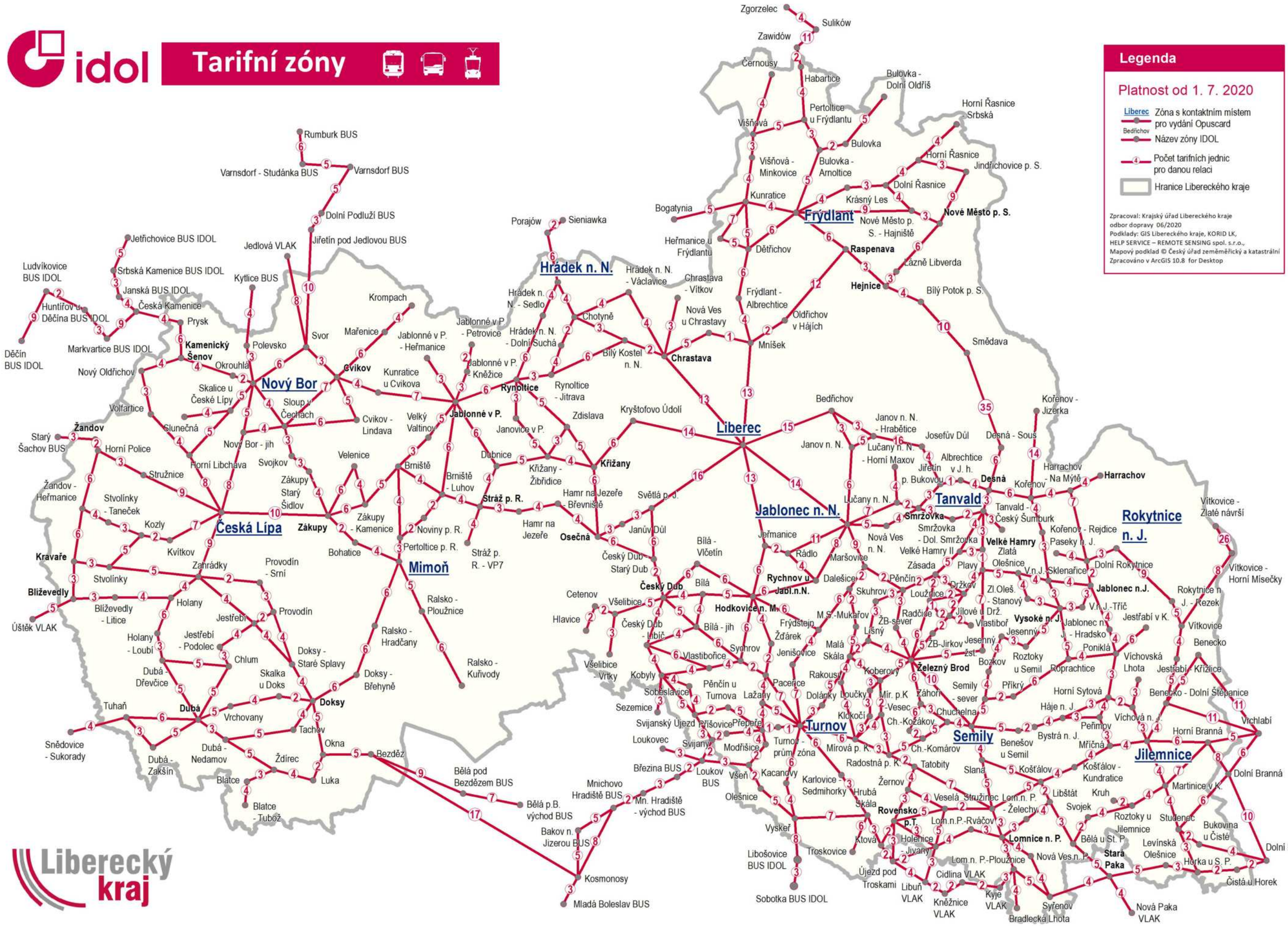

PILOTNÍ KOSTRA CYKLODOPRAVY
03/2020

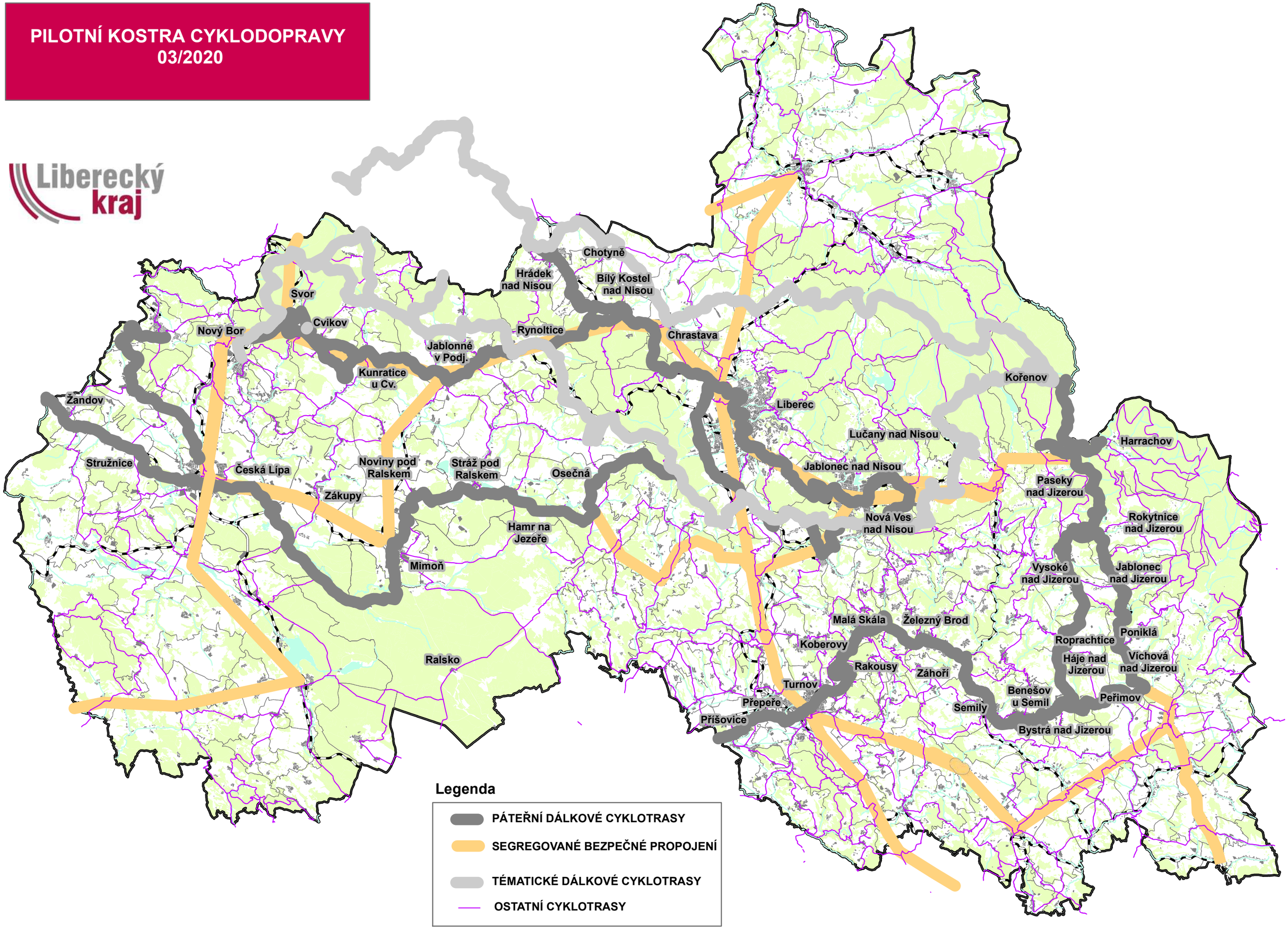

STRATEGIE ROZVOJE CYKLODOPRAVY V LIBERECKÉM KRAJI PRO OBDOBÍ 2021+ 03/2020

Liberecký kraj

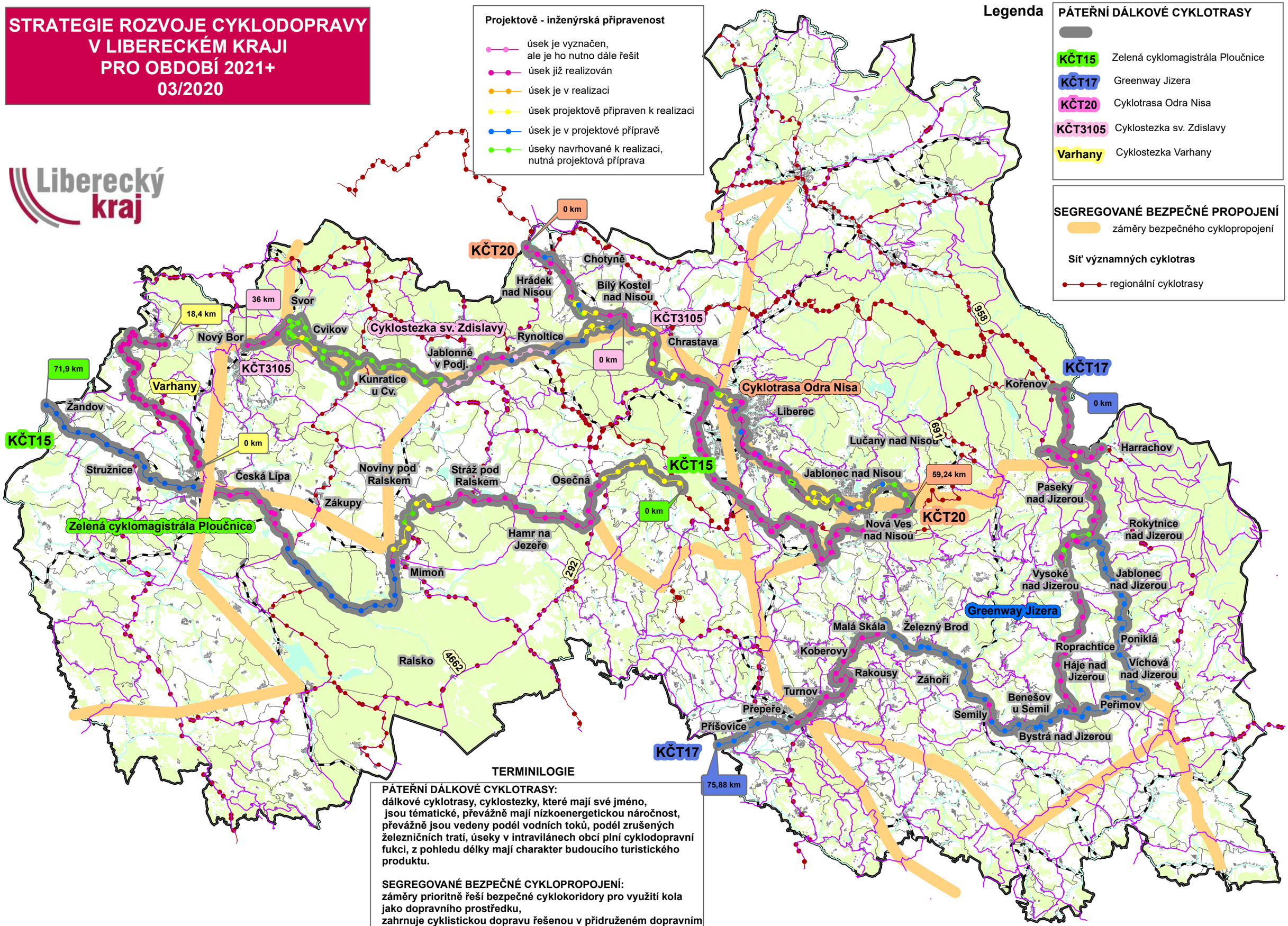

TERMINILOGIE

PÁTEŘNÍ DÁLKOVÉ CYKLOTRASY:
dálkové cyklotrasy, cyklostezky, které mají své jméno, jsou tématické, převážně mají nízkoenergetickou náročnost, převážně jsou vedeny podél vodních toků, podél zrušených železničních tratí, úseky v intravilánech obcí plní cyklodopravní fukci, z pohledu délky mají charakter budoucího turistického produktu.

SEGREGOVANÉ BEZPEČNÉ CYKLOPROPOJENÍ:
záměry prioritně řeší bezpečné cyklokoridory pro využití kola jako dopravního prostředku,
zahrnuje cyklistickou dopravu řešenou v přidruženém dopravním prostoru pozemní komunikace, nebo samostatně.

Schéma rozložení nadmořských výšek ve vztahu k dopravní síti

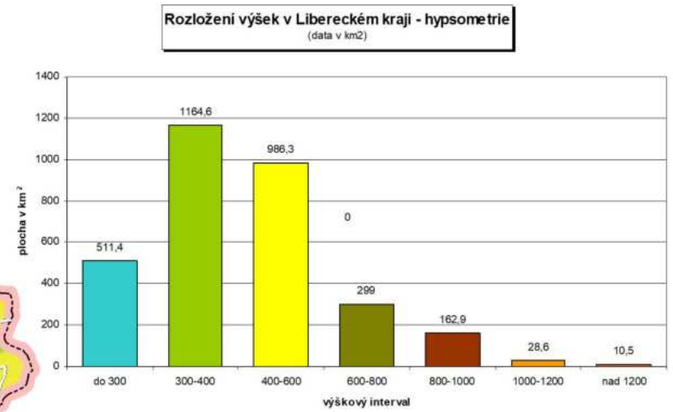

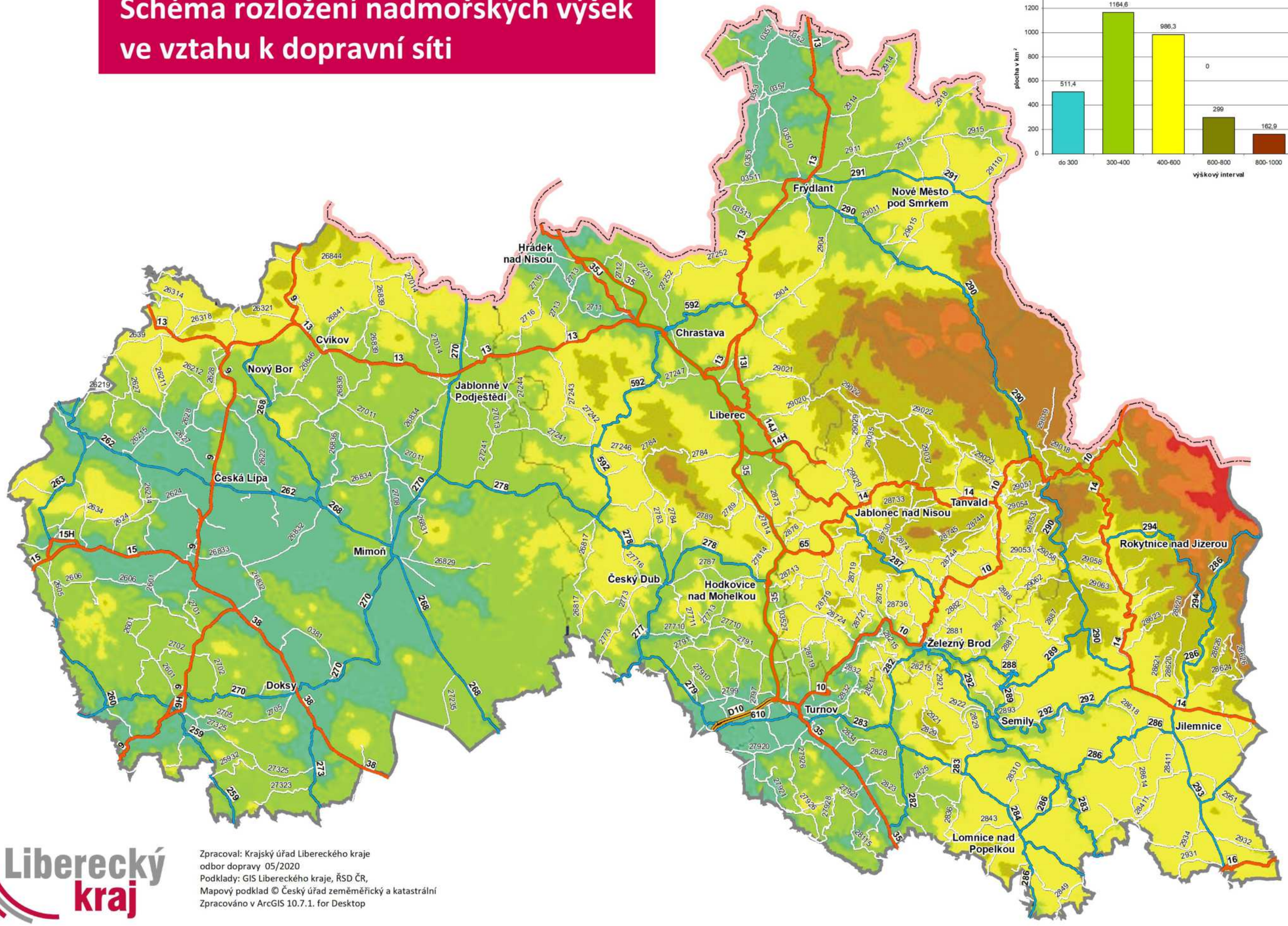

Zpracoval: Krajský úřad Libereckého kraje
odbor dopravy 05/2020
Podklady: GIS Libereckého kraje, ŘSD ČR,
Mapový podklad © Český úřad zeměměřický a katastrální
Zpracováno v ArcGIS 10.7.1. for Desktop

Reliéf terénu ve vztahu k dopravní síti

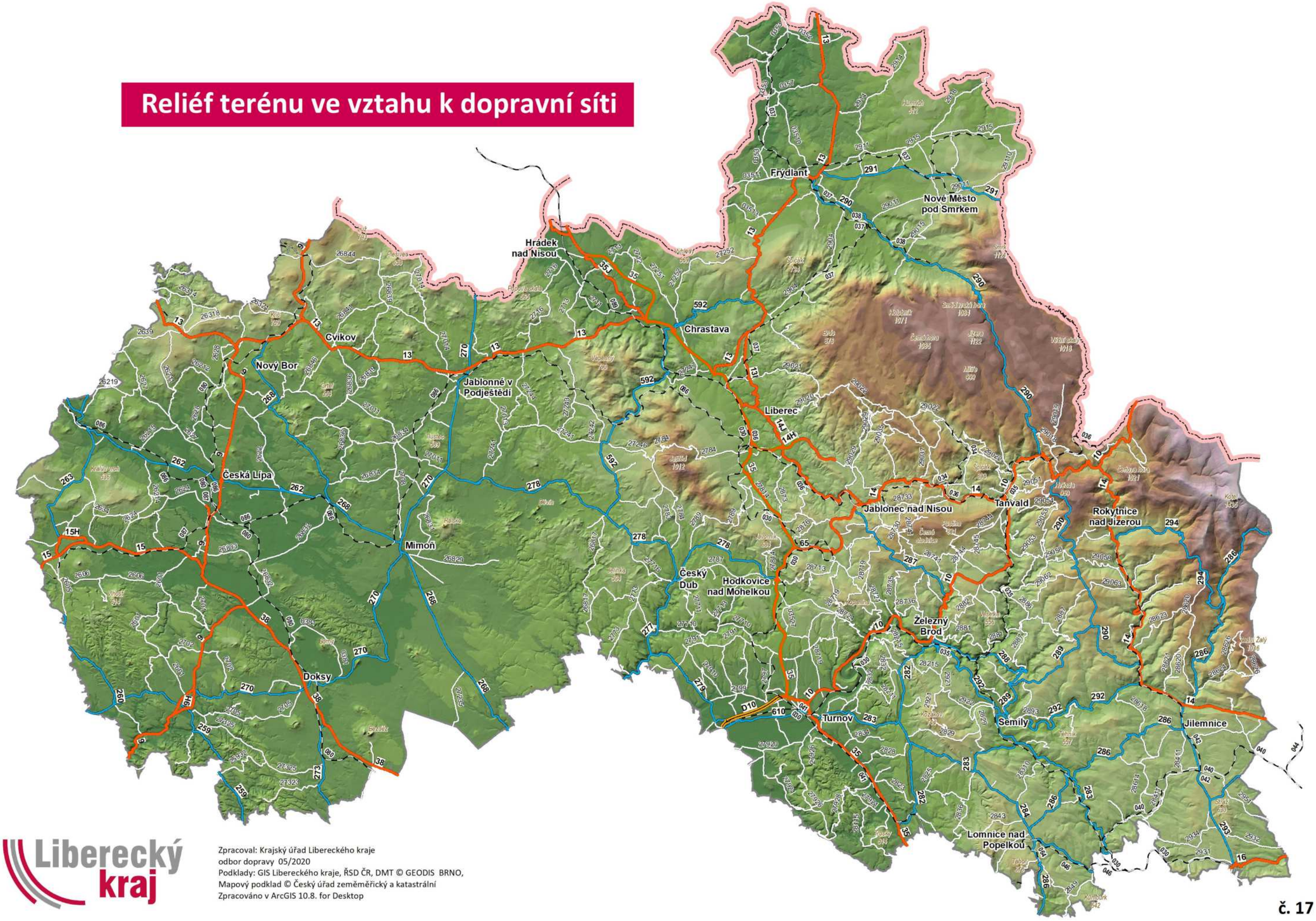

Liberecký kraj

Zpracoval: Krajský úřad Libereckého kraje
odbor dopravy 05/2020
Podklady: GIS Libereckého kraje, ŘSD ČR, DMT © GEODIS BRNO,
Mapový podklad © Český úřad zeměměřický a katastrální
Zpracováno v ArcGIS 10.8. for Desktop

Majetkoprávní operace na silniční síti - schéma

- rok 2019 -

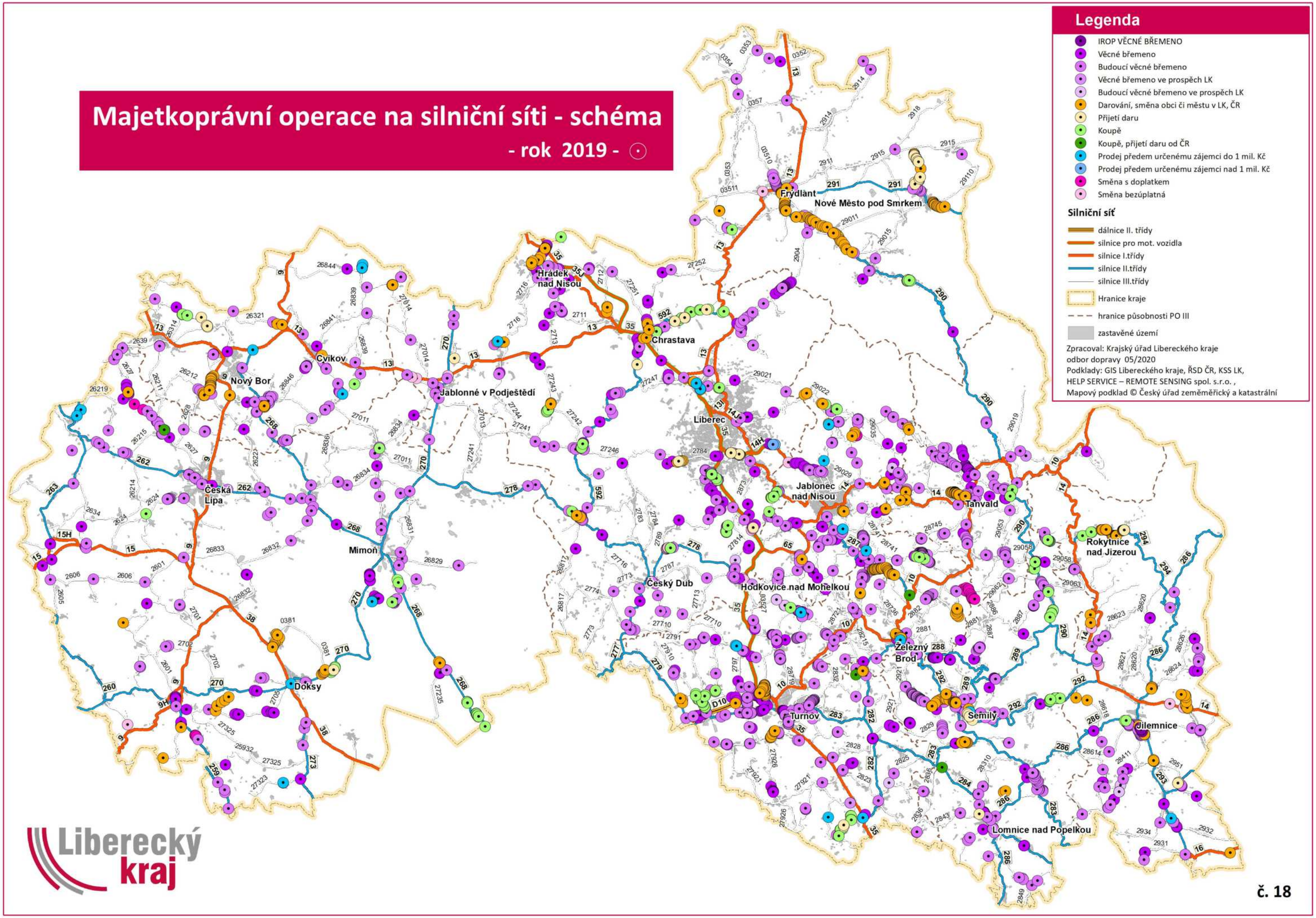

Zimní údržba na rok 2019/20
TECHNOLOGIE

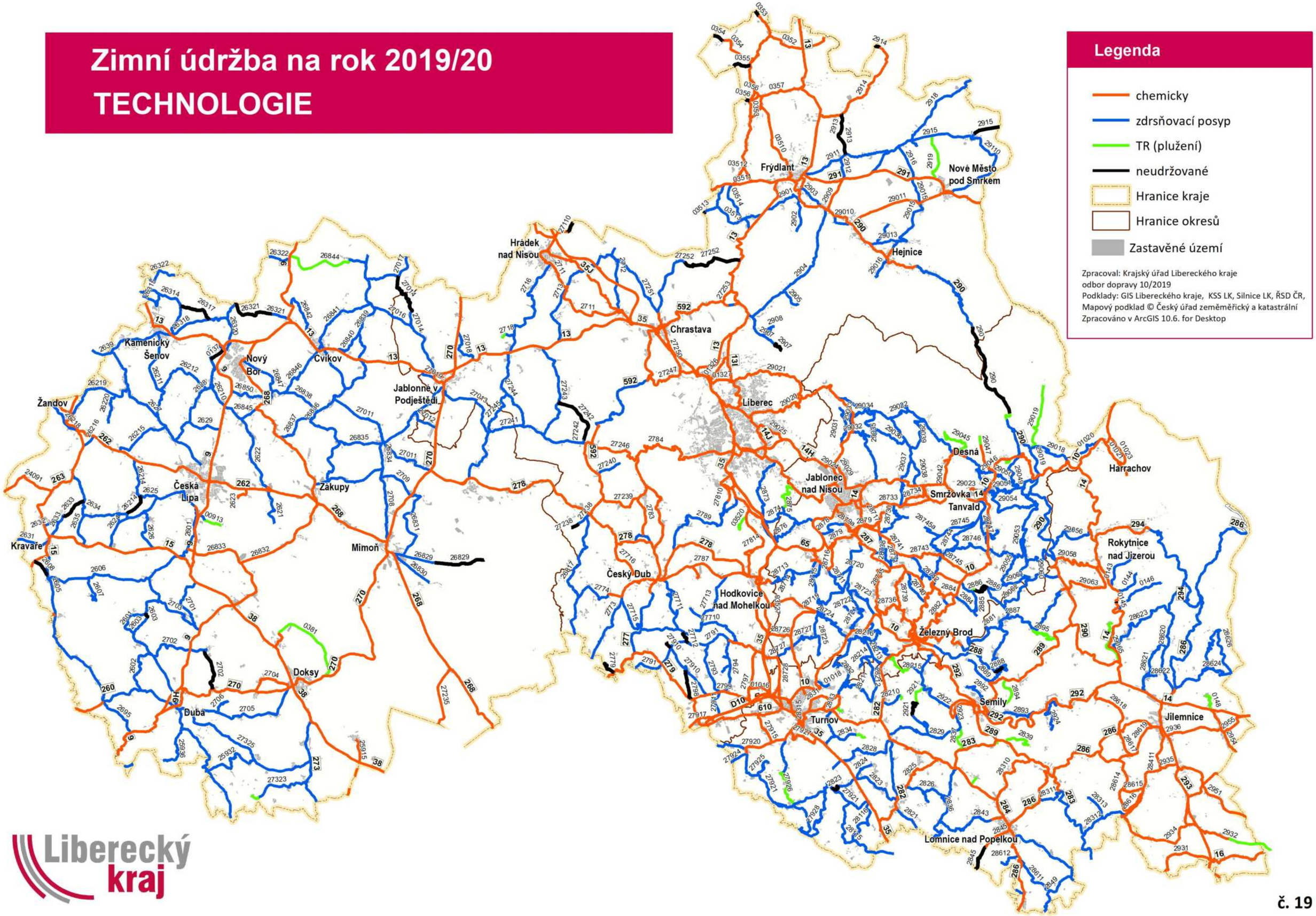

Liberecký kraj

Zimní údržba na rok 2019/20
POŘADÍ DŮLEŽITOSTI

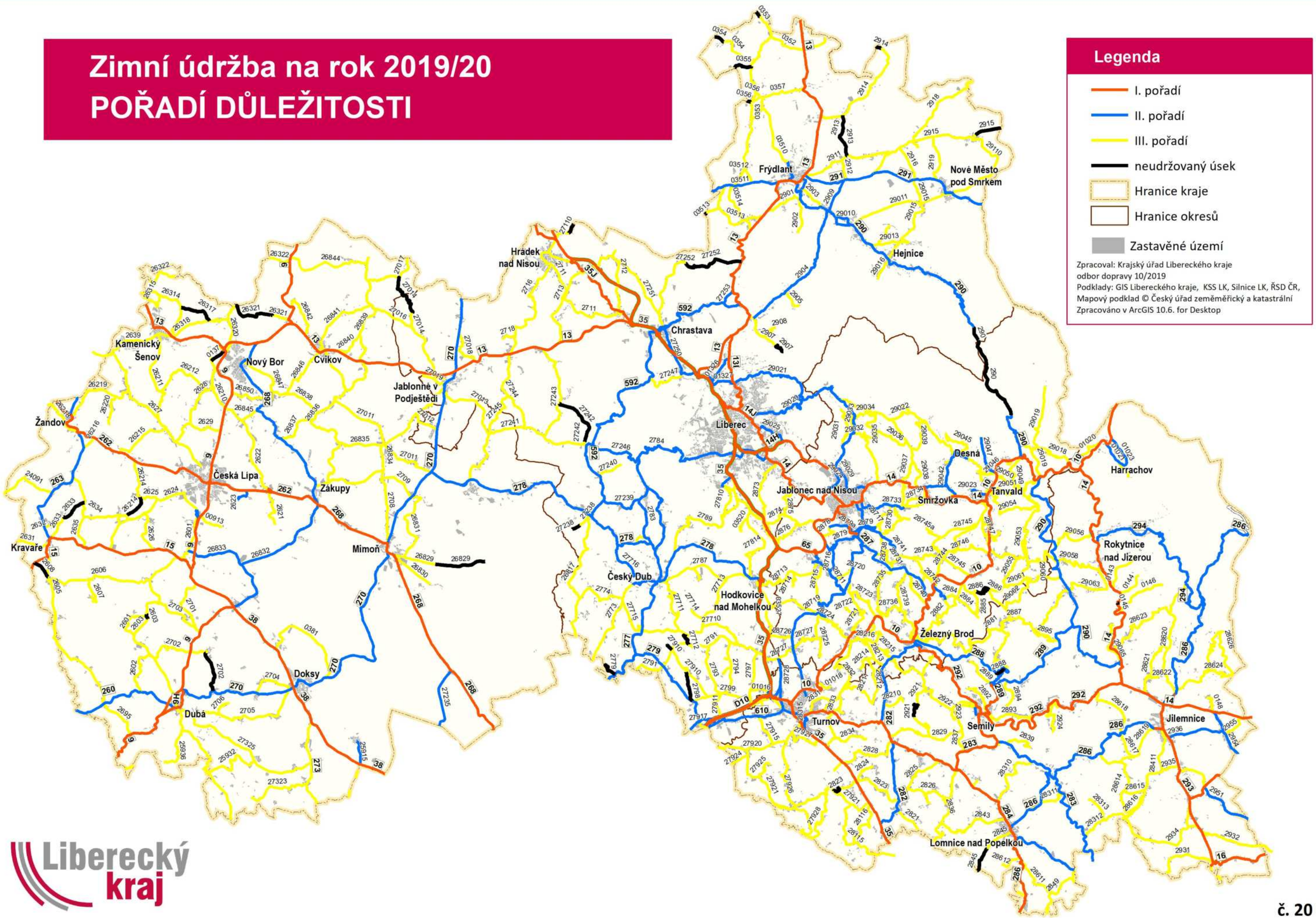

Stav povrchu silnic II. a III. třídy k 31. 12. 2019

Liberecký kraj

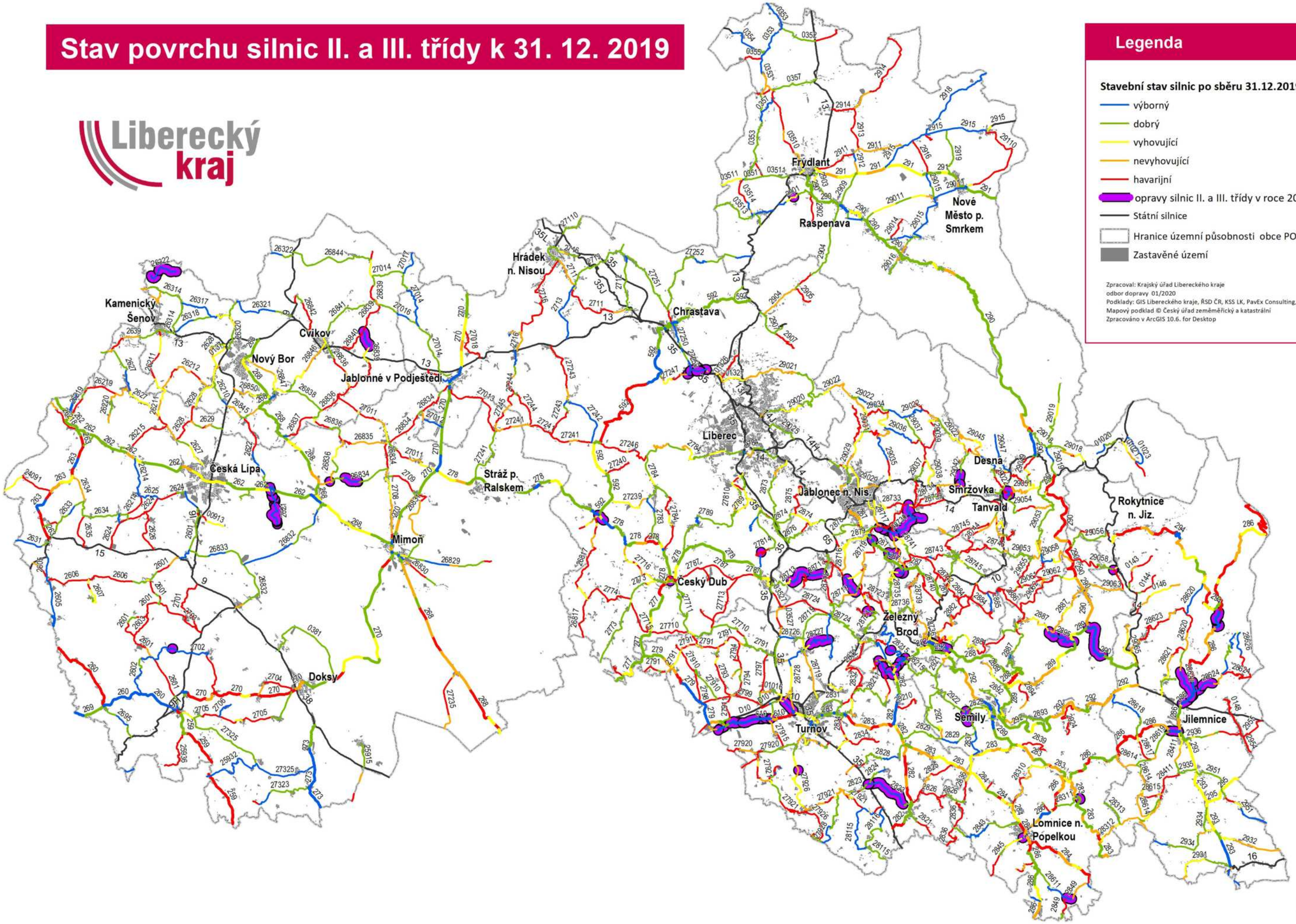

Legenda

Stavební stav silnic po sběru 31.12.2019

- výborný
- dobrý
- vyhovující
- nevyhovující
- havarijní
- opravy silnic II. a III. třídy v roce 2019
- Státní silnice
- Hranice územní působnosti obce PO III
- Zastavěné území

Zpracoval: Krajský úřad Libereckého kraje
odbor dopravy 01/2020
Podklady: GIS Libereckého kraje, ŘSD ČR, KSS LK, PavEx Consulting, s.r.o.
Mapový podklad © Český úřad zeměměřický a katastrální
Zpracováno v ArcGIS 10.6. for Desktop

Správa Liberec

ŘEDITELSTVÍ SILNIC A DÁLNIC ČR

Přehled nejdůležitějších oprav v roce 2020

stav k 01/2020

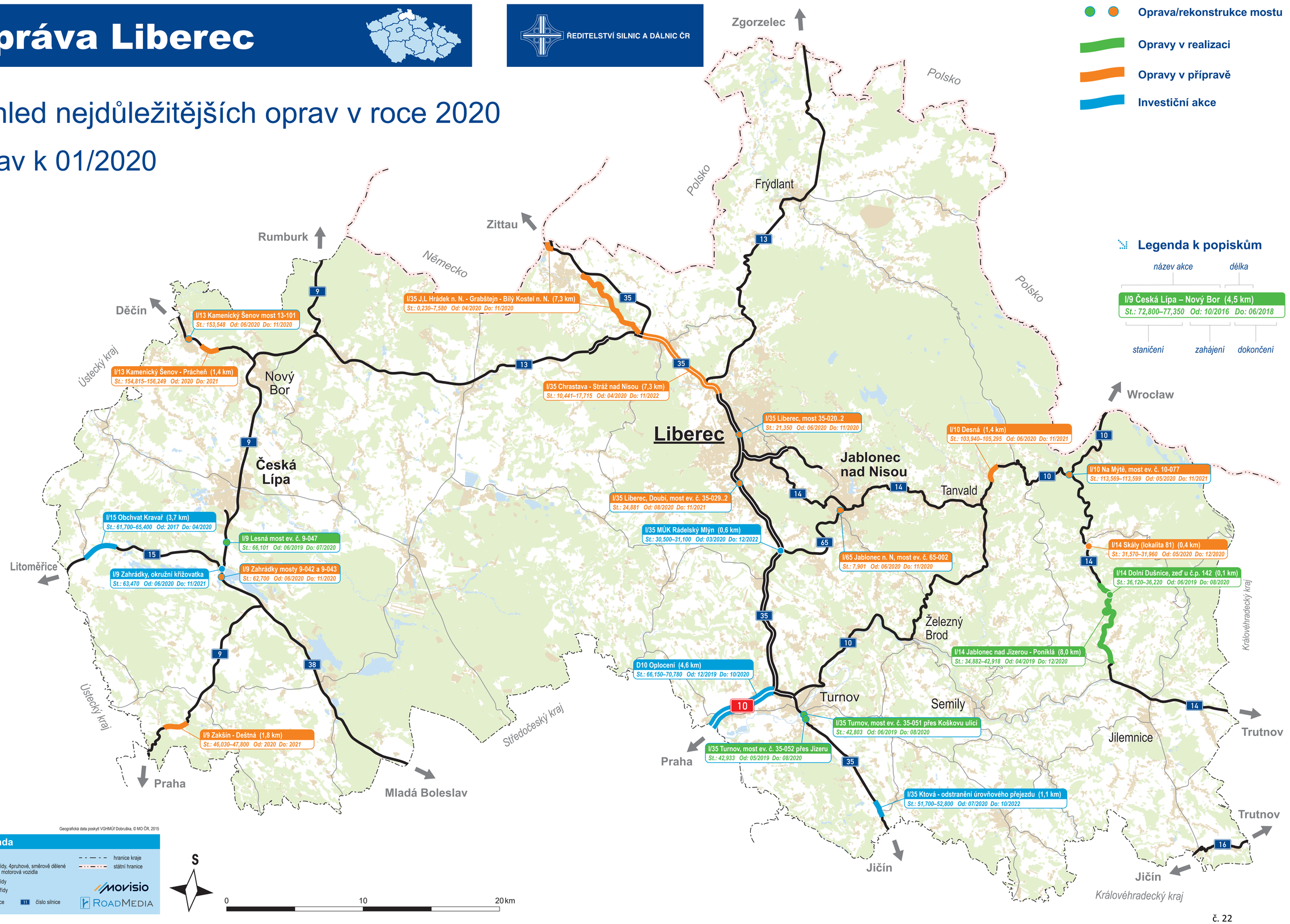

Liberecký kraj

Přehled projektů Ředitelství silnic a dálnic

rok 2020

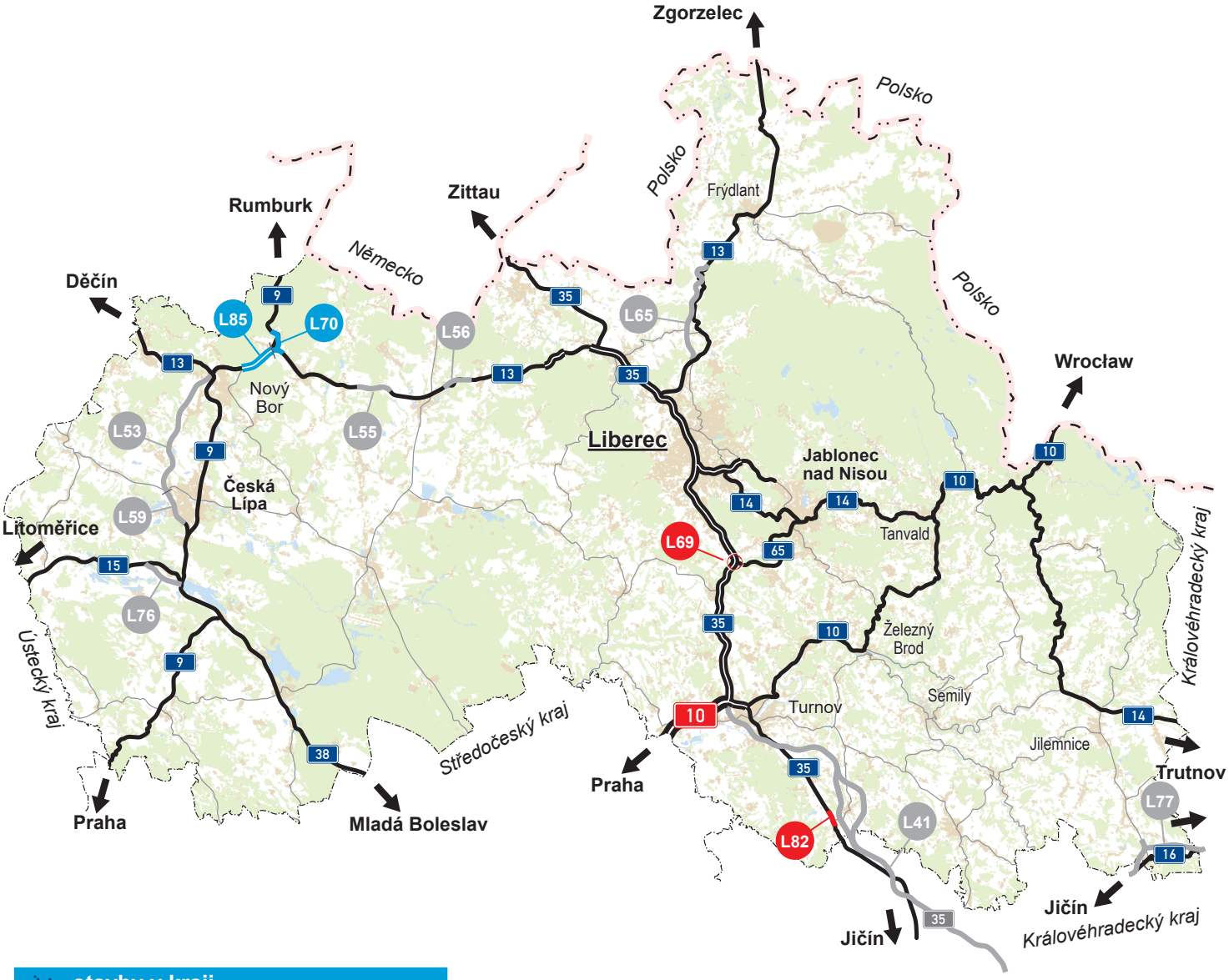

stavby v kraji

L41	I/35	Ohrazenice – Úlibice	32,1 km
L53	I/9	Nový Bor – Dolní Libchava	10,3 km
L55	I/13	Kunratice – Jablonné v Podještědí	2,5 km
L56	I/13	Rynoltice – Lvová, přeložka	2,4 km
L59	I/9	Dubice – Dolní Libchava (Sosnová - II/262)	1,5 km
L65	I/13	Krásná Studánka – Dětřichov	8,5 km
L69	I/35	MÚK Rádelský Mlýn	0,7 km
L70	I/9	Svor	1,9 km
L76	I/15	Zahrádky, obchvat	3,5 km
L77	I/16	Horka u Staré Paky, obchvat	8,0 km
L82	I/35	Ktová – odstranění žel. přejezdu	1,0 km
L85	I/9	Nový Bor – Svor, zkapacitnění	2,9 km

- Silniční a dálniční síť k 1. 1. 2020
- Uvedení do provozu v roce 2020
- Projekty v realizaci v roce 2020
- Projekty ve střednědobém výhledu 2021 – 2022
- Projekty v různých stádiích přípravy

Geografická data poskytl VGHMÚř Dobruška, © MO ČR, 2015

legenda

- dálnice
- silnice I. třídy, 4pruhové, směrově dělené silnice pro motorová vozidla
- silnice I. třídy
- silnice II. třídy
- 8 číslo dálnice
- 9 číslo silnice
- hranice kraje
- státní hranice

ROADMEDIA

S

0 10 20 km

Rekonstrukce a opravy na silnicích II. a III. třídy - Českolipsko v roce 2019

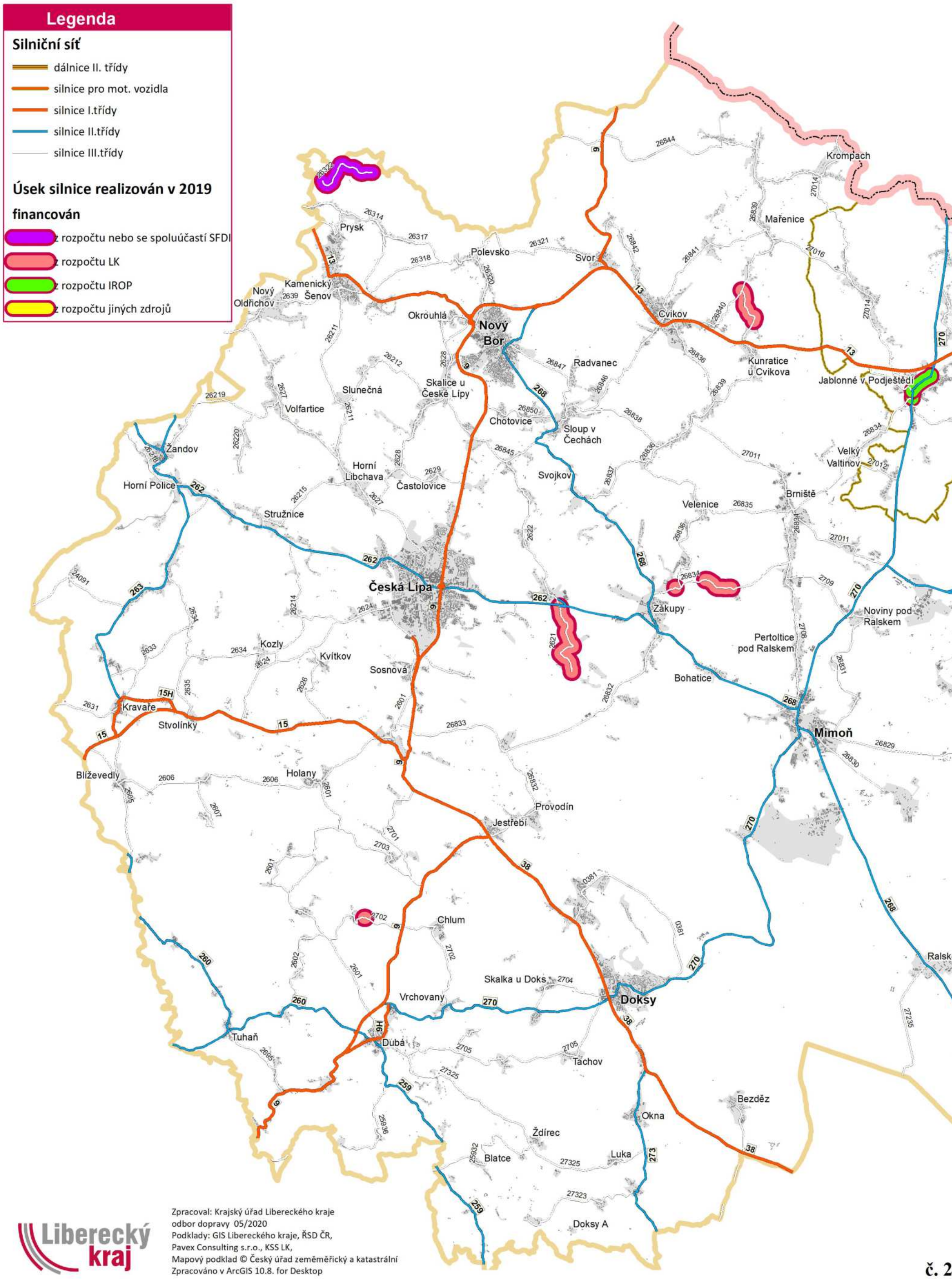

Zpracoval: Krajský úřad Libereckého kraje
odbor dopravy 05/2020
Podklady: GIS Libereckého kraje, ŘSD ČR,
Pavex Consulting s.r.o., KSS LK,
Mapový podklad © Český úřad zeměměřický a katastrální
Zpracováno v ArcGIS 10.8. for Desktop

Liberecký kraj

Rekonstrukce a opravy na silnicích II. a III. třídy - Liberecko v roce 2019

Legenda

Silniční síť

- dálnice II. třídy
- silnice pro mot. vozidla
- silnice I.třídy
- silnice II.třídy
- silnice III.třídy

Úsek silnice realizován v 2019

financován

- z rozpočtu nebo se spoluúčastí SFDI
- z rozpočtu LK
- z rozpočtu IROP
- z rozpočtu jiných zdrojů

Zpracoval: Krajský úřad Libereckého kraje
odbor dopravy 05/2020
Podklady: GIS Libereckého kraje, ŘSD ČR,
Pavex Consulting s.r.o., KSS LK,
Mapový podklad © Český úřad zeměměřický a katastrální
Zpracováno v ArcGIS 10.8. for Desktop

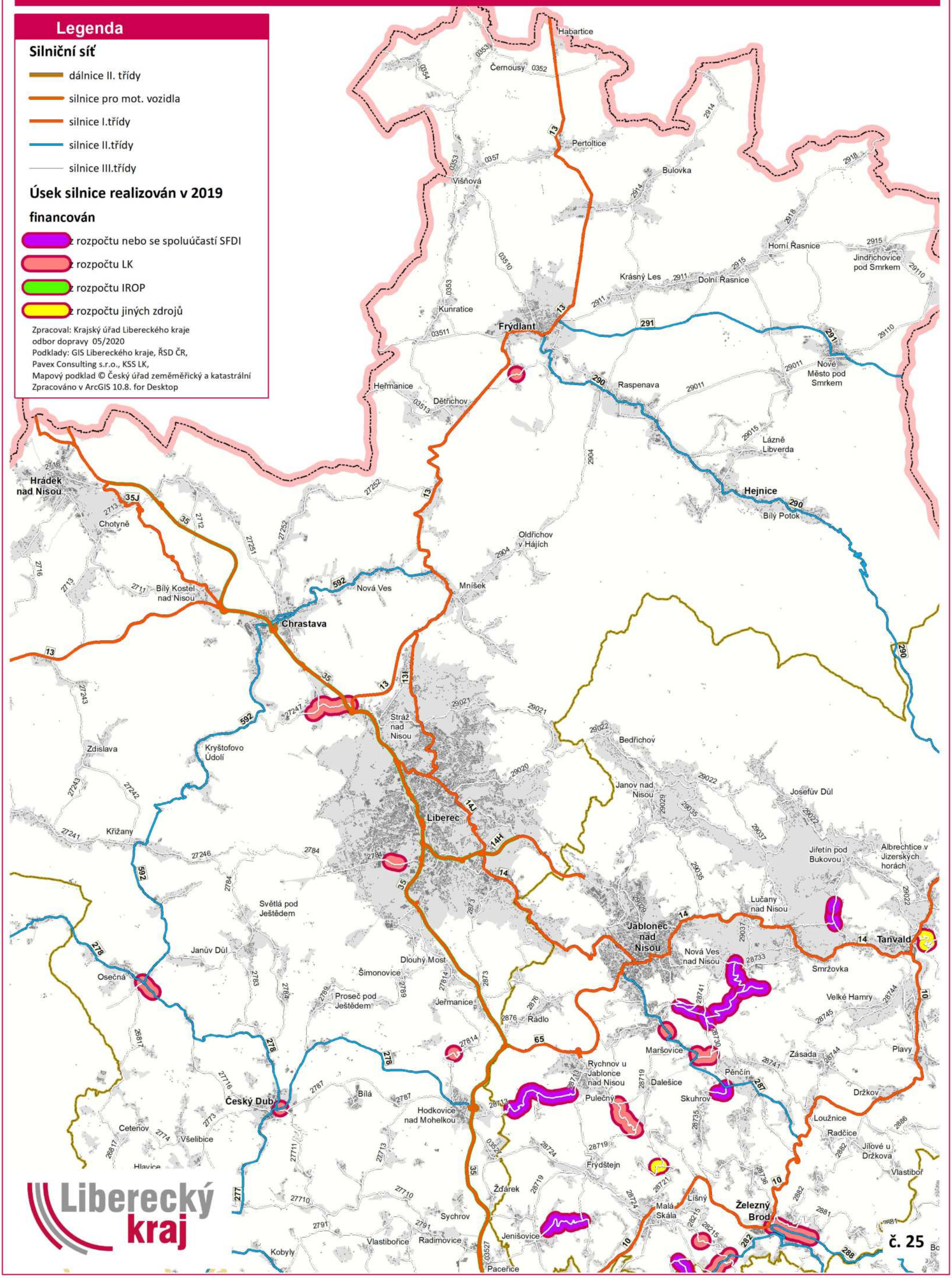

Liberecký kraj

Rekonstrukce a opravy na silnicích II. a III. třídy - Jablonecko, Semilsko v roce 2019

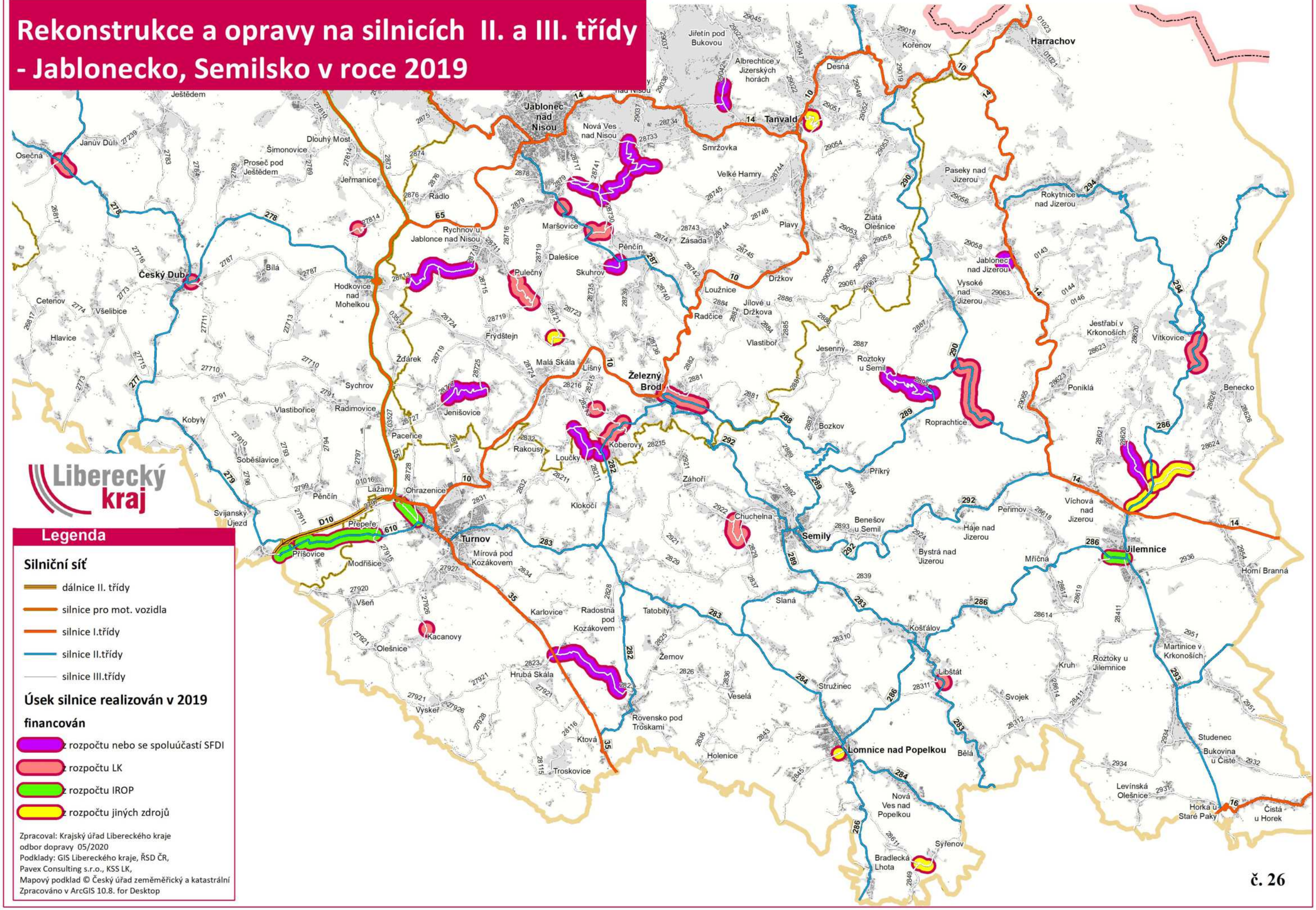
Liberecký kraj
Legenda
Silniční síť
dálnice II. třídy
silnice pro mot. vozidla
silnice I.třídy
silnice II.třídy
silnice III.třídy
Úsek silnice realizován v 2019
financován
z rozpočtu nebo se spoluúčastí SFDI
z rozpočtu LK
z rozpočtu IROP
z rozpočtu jiných zdrojů
Zpracoval: Krajský úřad Libereckého kraje
odbor dopravy 05/2020
Podklady: GIS Libereckého kraje, ŘSD ČR,
Pavex Consulting s.r.o., KSS LK,
Mapový podklad © Český úřad zeměměřický a katastrální
Zpracováno v ArcGIS 10.8. for Desktop
Harrachov
Jablonec nad Nisou
Tanvald
Desná
Kořenov
Jiřetín pod Bukovou
Albrechtice v Jizerských horách
Nová Ves nad Nisou
Smržovka
Velké Hamry
Paseky nad Jizerou
Rokytnice nad Jizerou
Jablonec nad Jizerou
Vysoké nad Jizerou
Jestřabí v Krkonoších
Vítkovice
Poniklá
Benecko
Roztoky u Semil
Roprachtice
Bozkov
Příkrý
Víchová nad Jizerou
Peřimov
Háje nad Jizerou
Bystrá nad Jizerou
Benešov u Semil
Semily
Jilemnice
Horní Branná
Mříčná
Košťálov
Libštát
Svojek
Roztoky u Jilemnice
Martinice v Krkonoších
Studenec
Bukovina u Čisté
Levínská Olešnice
Horka u Staré Paky
Čistá u Horek
Lomnice nad Popelkou
Bělá
Nová Ves nad Popelkou
Syřenov
Bradlecká Lhota
Slaná
Stružinec
Holenice
Veselá
Rovensko pod Troskami
Tatobity
Žernov
Radostná pod Kozákovem
Mírová pod Kozákovem
Turnov
Karlovice
Hrubá Skála
Troskovice
Ktová
Kacanovy
Olešnice
Vyskeř
Všeň
Příšovice
Modřišice
Svijanský Újezd
Přepeře
Lažany
Ohrazenice
Pěnčín
Soběslavice
Kobyly
Vlastibořice
Radimovice
Sychrov
Hlavice
Všelibice
Cetenov
Český Dub
Bílá
Osečná
Janův Důl
Ještědem
Proseč pod Ještědem
Šimonovice
Dlouhý Most
Jeřmanice
Rádlo
Rychnov u Jablonce nad Nisou
Hodkovice nad Mohelkou
Žďárek
Jenišovice
Pacerice
Rakousy
Loučky
Koberovy
Klokočí
Záhoří
Chuchelna
Železný Brod
Malá Skála
Lišný
Frýdštejn
Pulečný
Dalešice
Skuhrov
Pěnčín
Maršovice
Zásada
Plavy
Loužnice
Radčice
Jílové u Držkova
Vlastiboř
Držkov
Jesenný
Zlatá Olešnice

Liberecký kraj

Železniční tratě

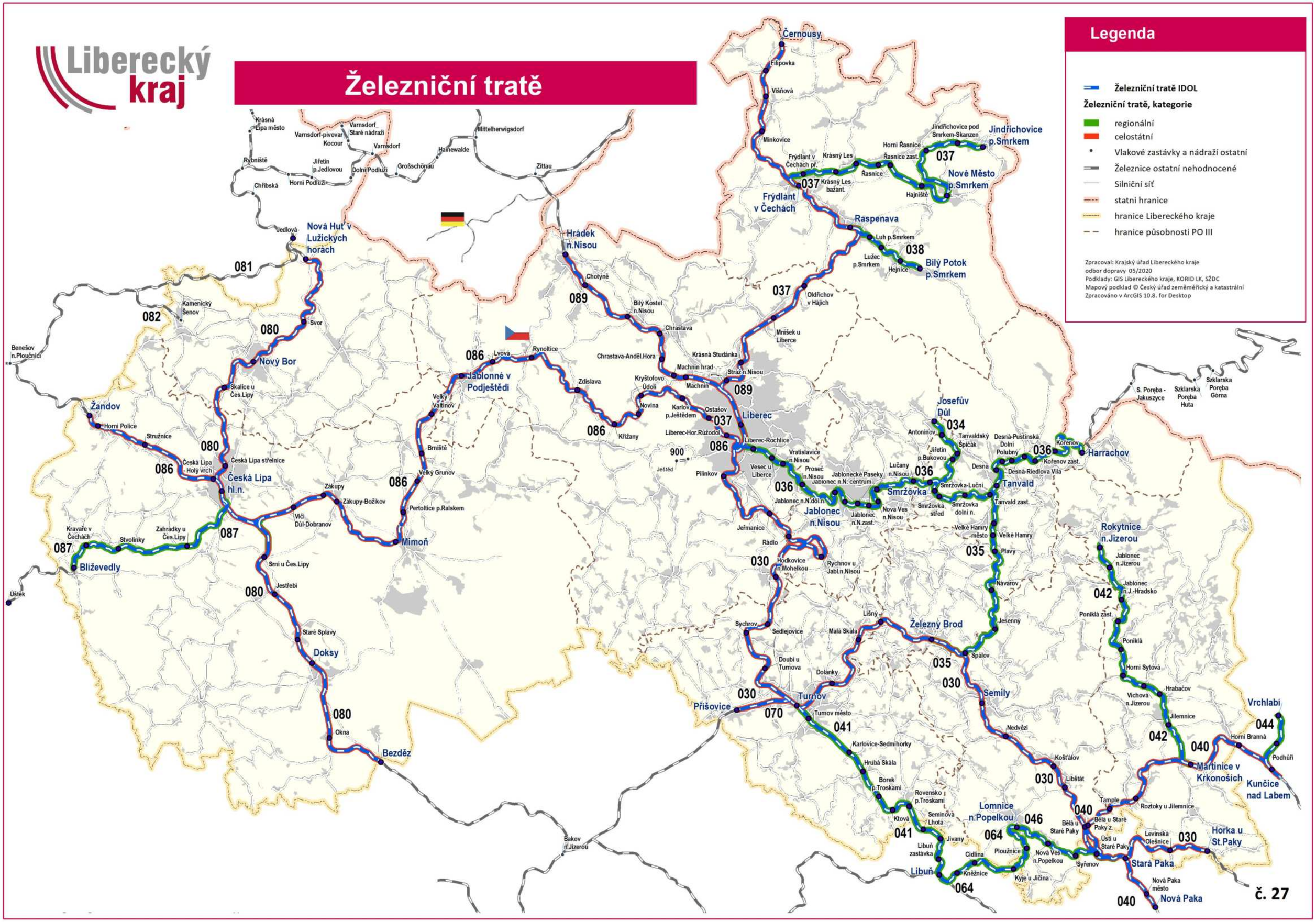

Obsluha území železničními zastávkami

Liberecký kraj

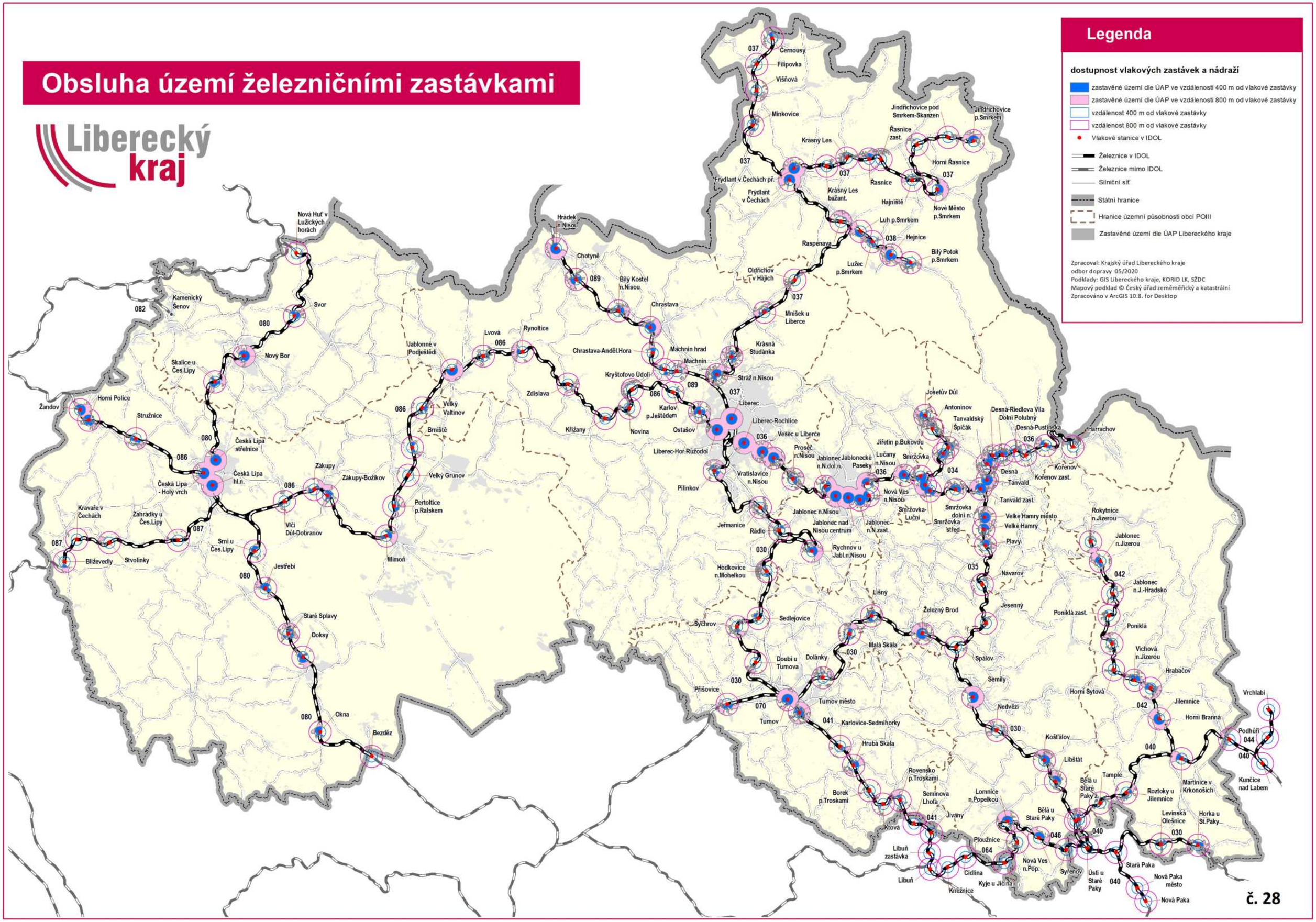

Průměrná frekvence cestujících (nástup + výstup) na vlakových zastávkách v Libereckém kraji

v průměrný pracovní den - JŘ 2018/2019

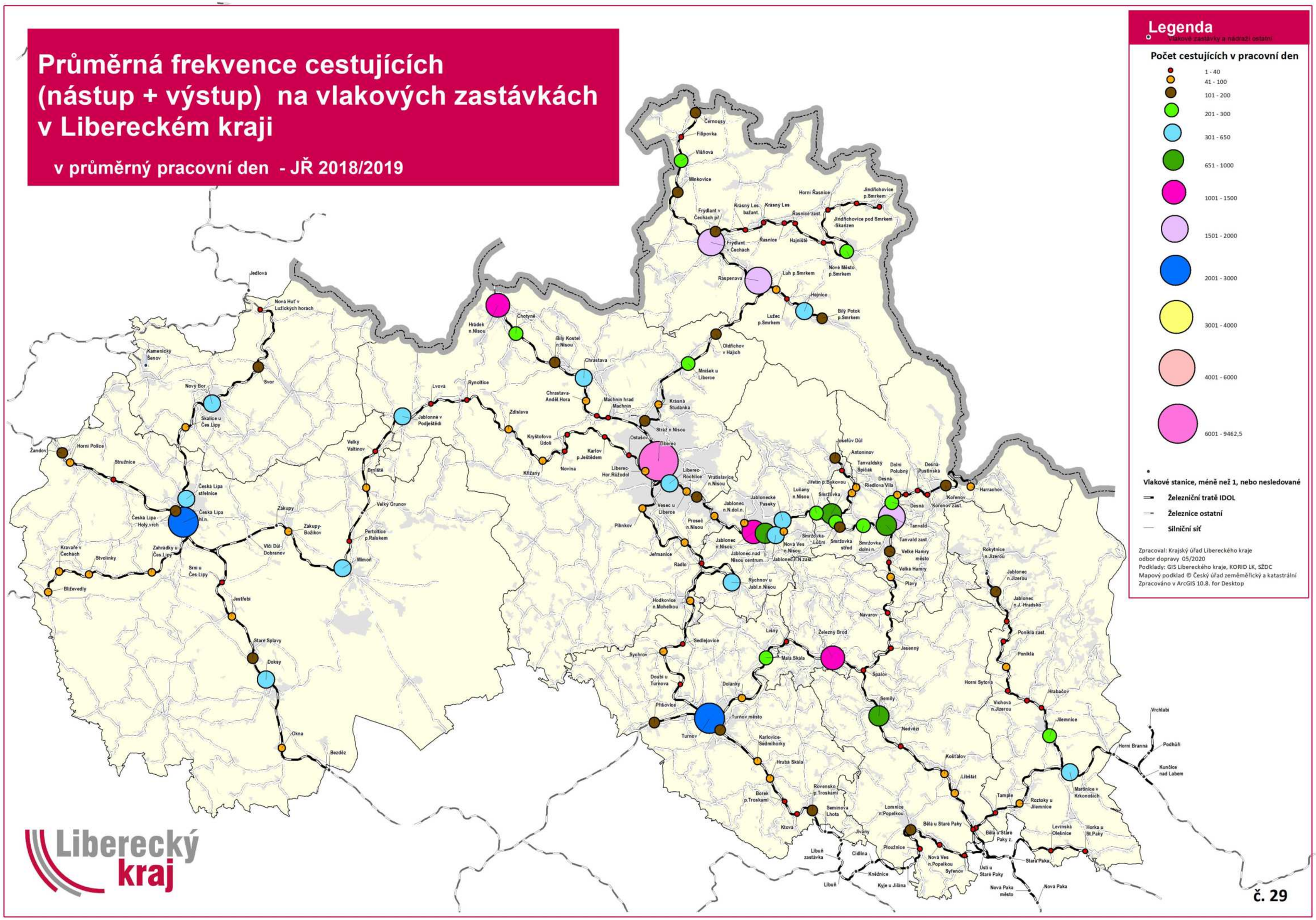

Počty spojů, cestujících a obsazenost vlaků v Libereckém kraji

Počet spojů za den - osobní, spěšné vlaky a rychlíky v pracovní den - průměr III/2019 a X/2019

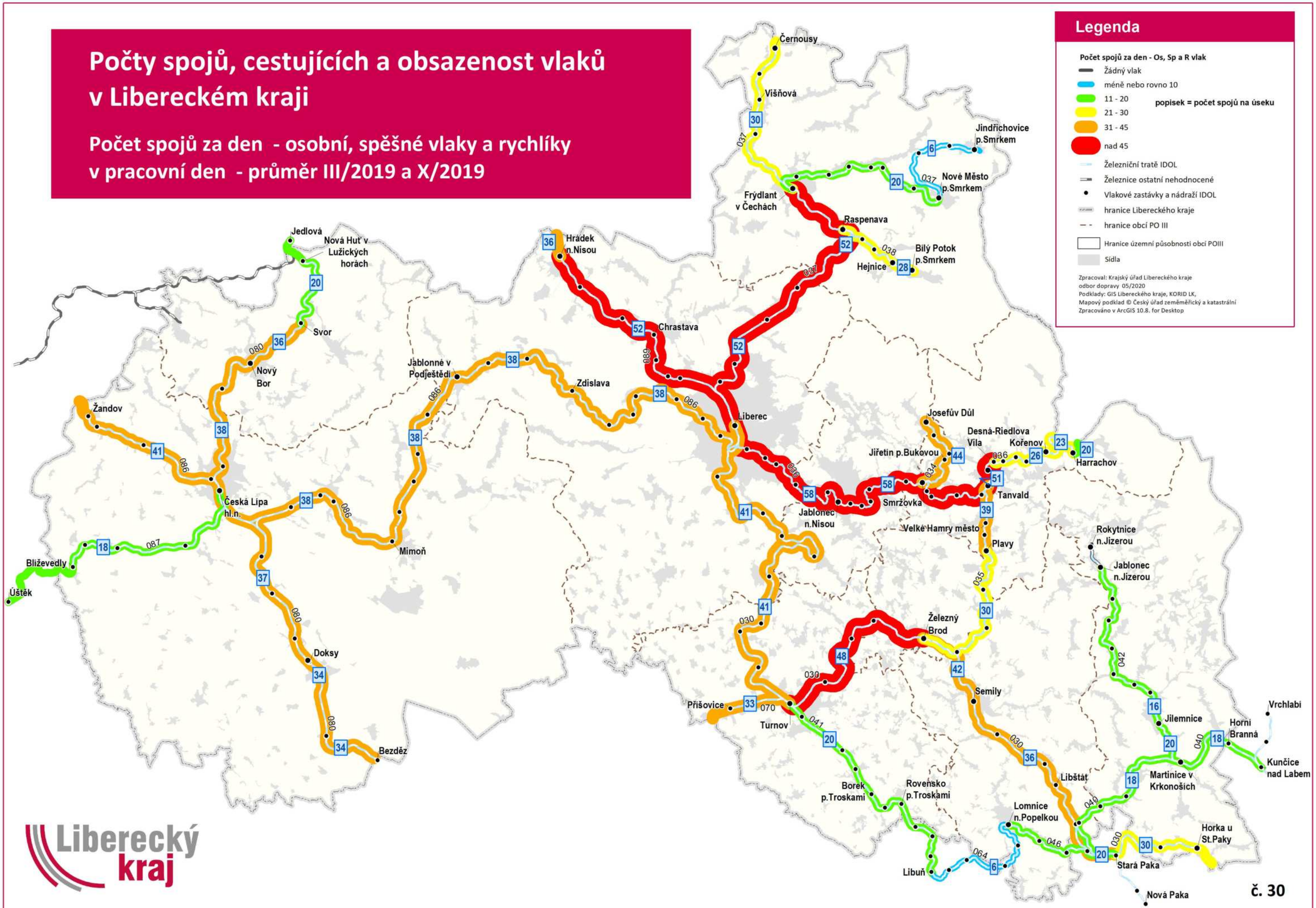

Počty spojů, cestujících a obsazenost vlaků v Libereckém kraji

Počet spojů za den - osobní a spěšné vlaky v pracovní den - průměr III/2019 a X/2019

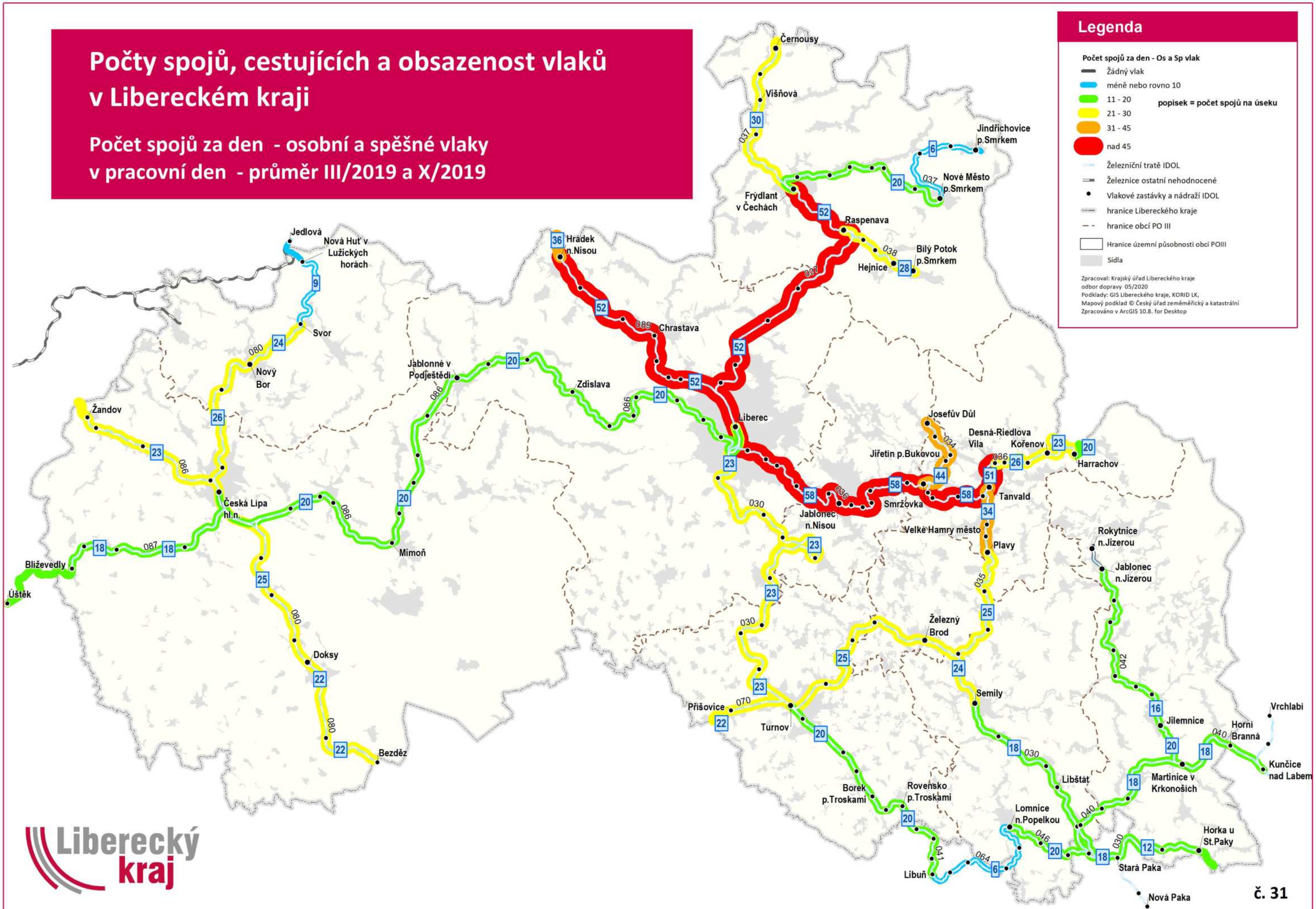

Počty spojů, cestujících a obsazenost vlaků v Libereckém kraji

Počet spojů za den - R vlaky v pracovní den - průměr III/2019 a X/2019

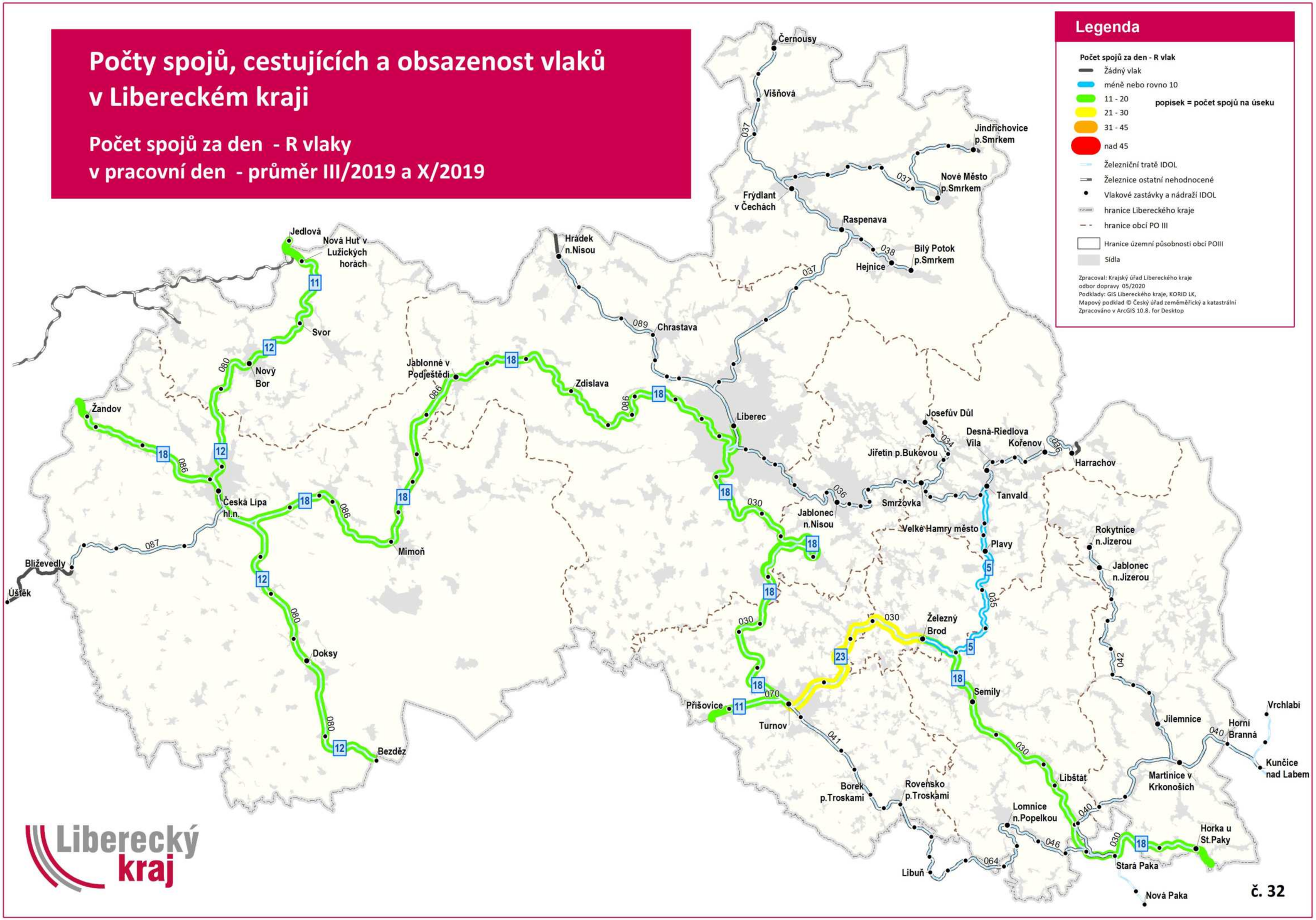

Počty spojů, cestujících a obsazenost vlaků v Libereckém kraji

Přepravní zatížení (os/den) - osobní, spěšné a rychlíkové vlaky v pracovní den - průměr III/2019 a X/2019

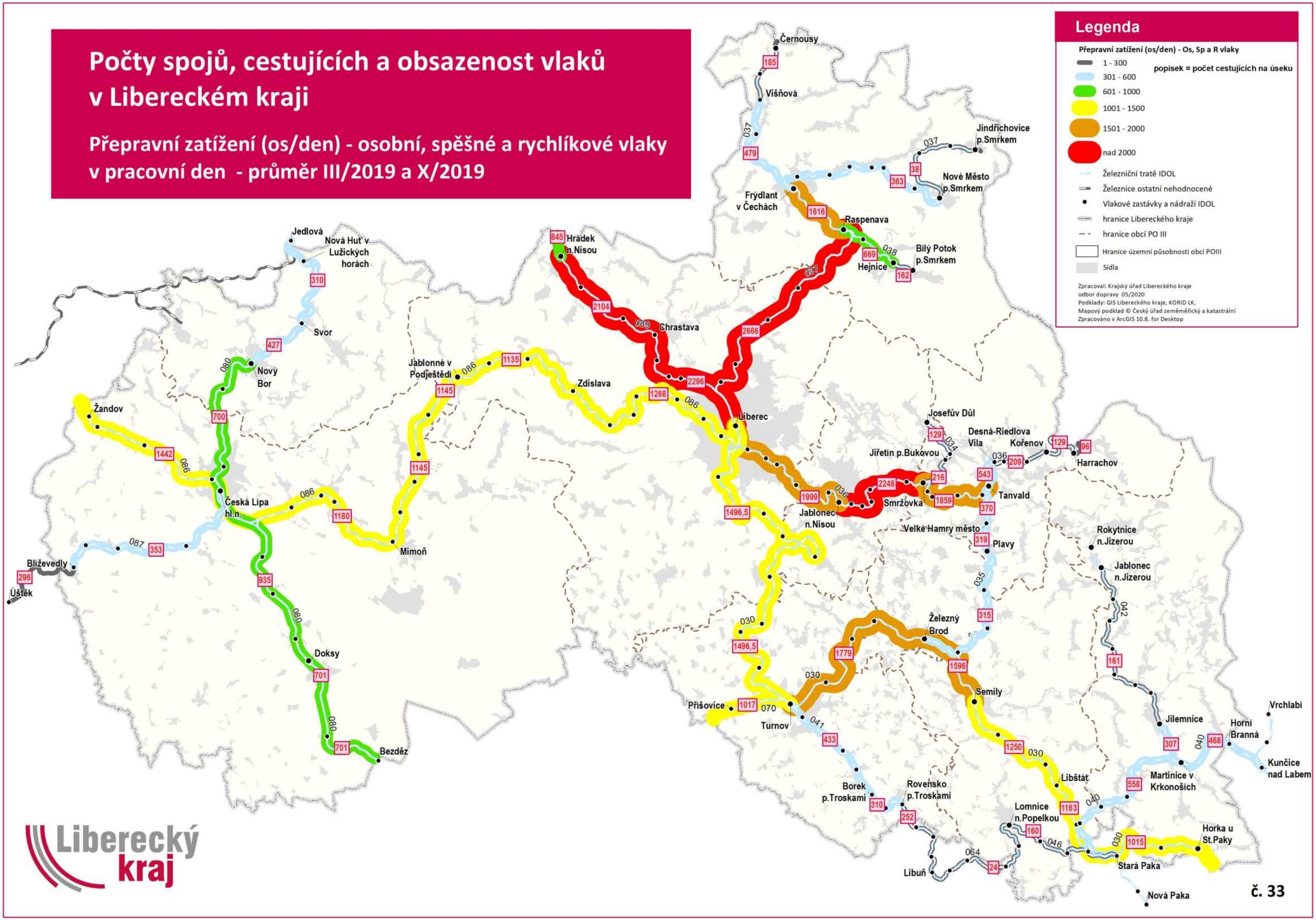

Počty spojů, cestujících a obsazenost vlaků v Libereckém kraji

Přepravní zatížení (os/den) - osobní a spěšné vlaky v pracovní den - průměr III/2019 a X/2019

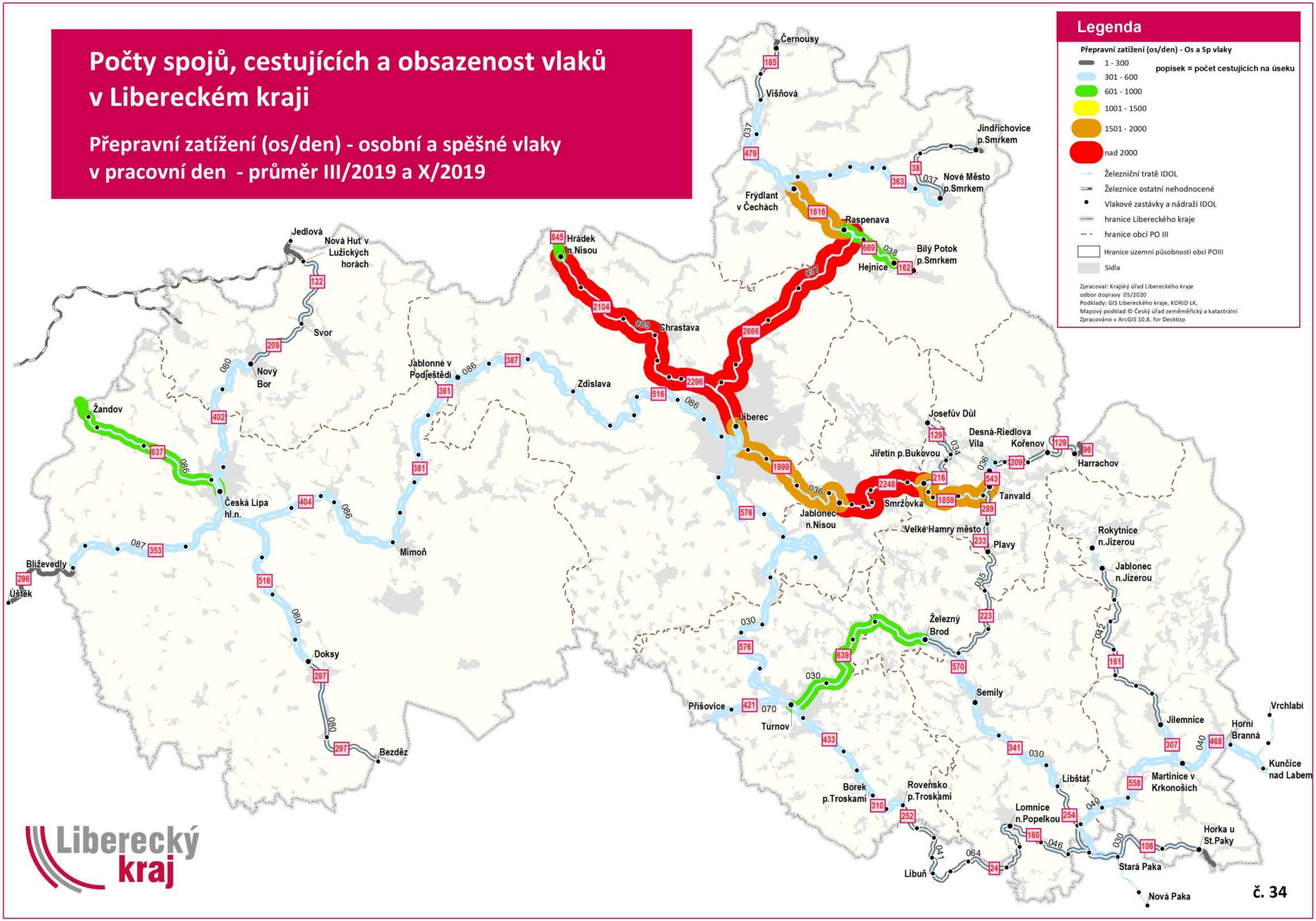

Počty spojů, cestujících a obsazenost vlaků v Libereckém kraji

Přepravní zatížení (os/den) - R vlaky v pracovní den - průměr III/2019 a X/2019

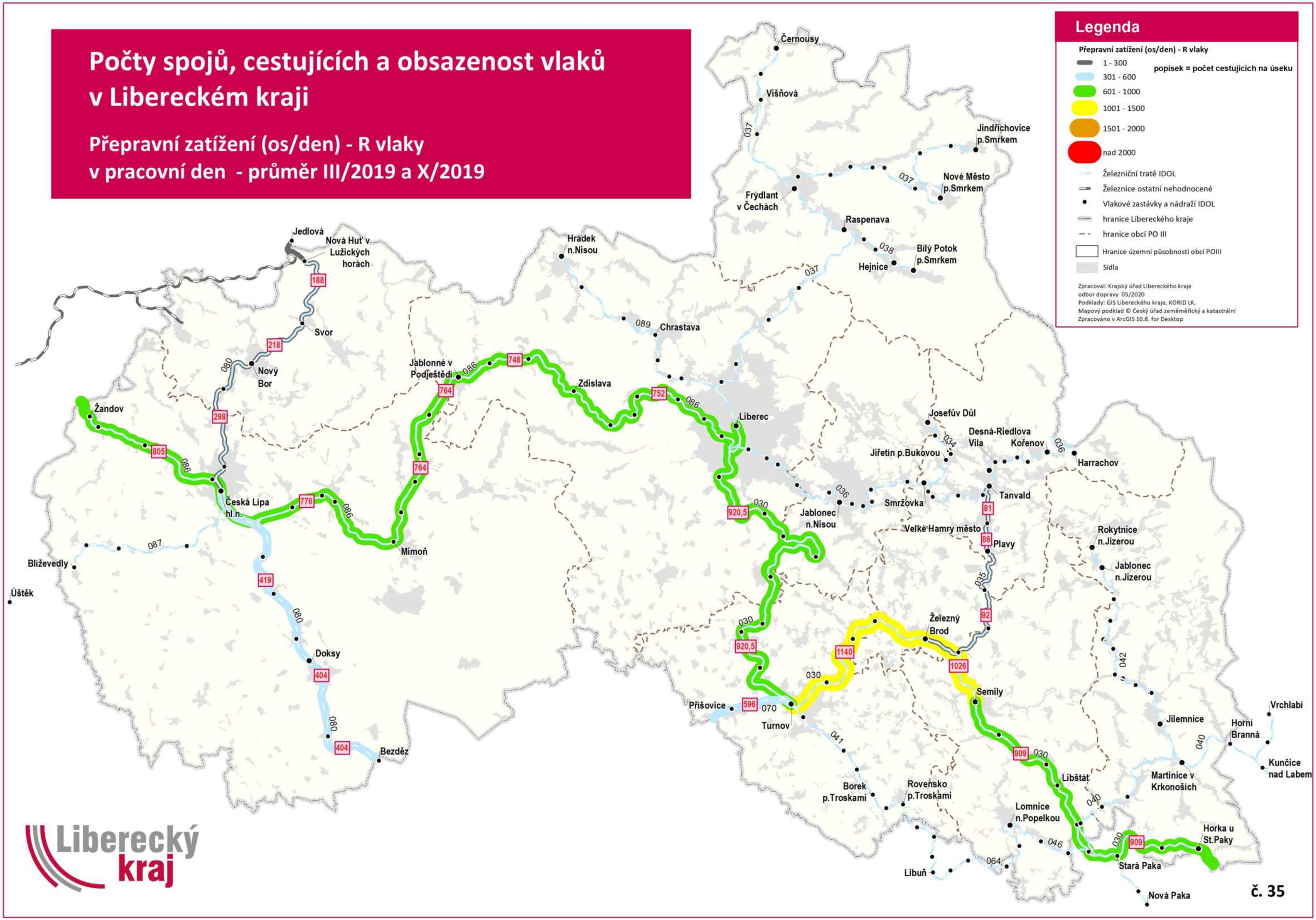

Počty spojů, cestujících a obsazenost vlaků v Libereckém kraji

Průměrné obsazení vlaků - osobní, spěšné vlaky a rychlíky v pracovní den - průměr III/2019 a X/2019

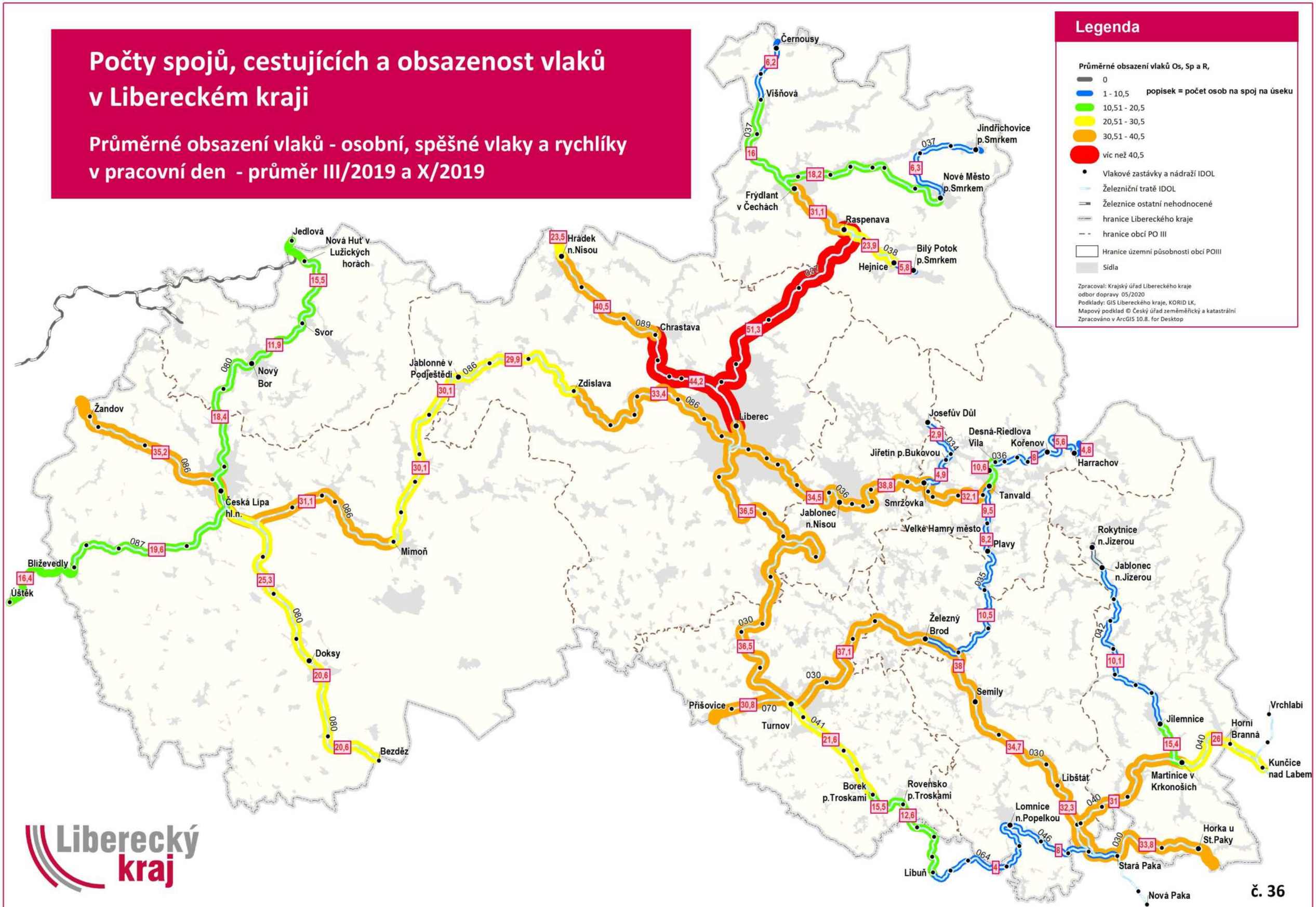

Počty spojů, cestujících a obsazenost vlaků v Libereckém kraji

Průměrné obsazení vlaků - osobní a spěšné vlaky v pracovní den - průměr III/2019 a X/2019

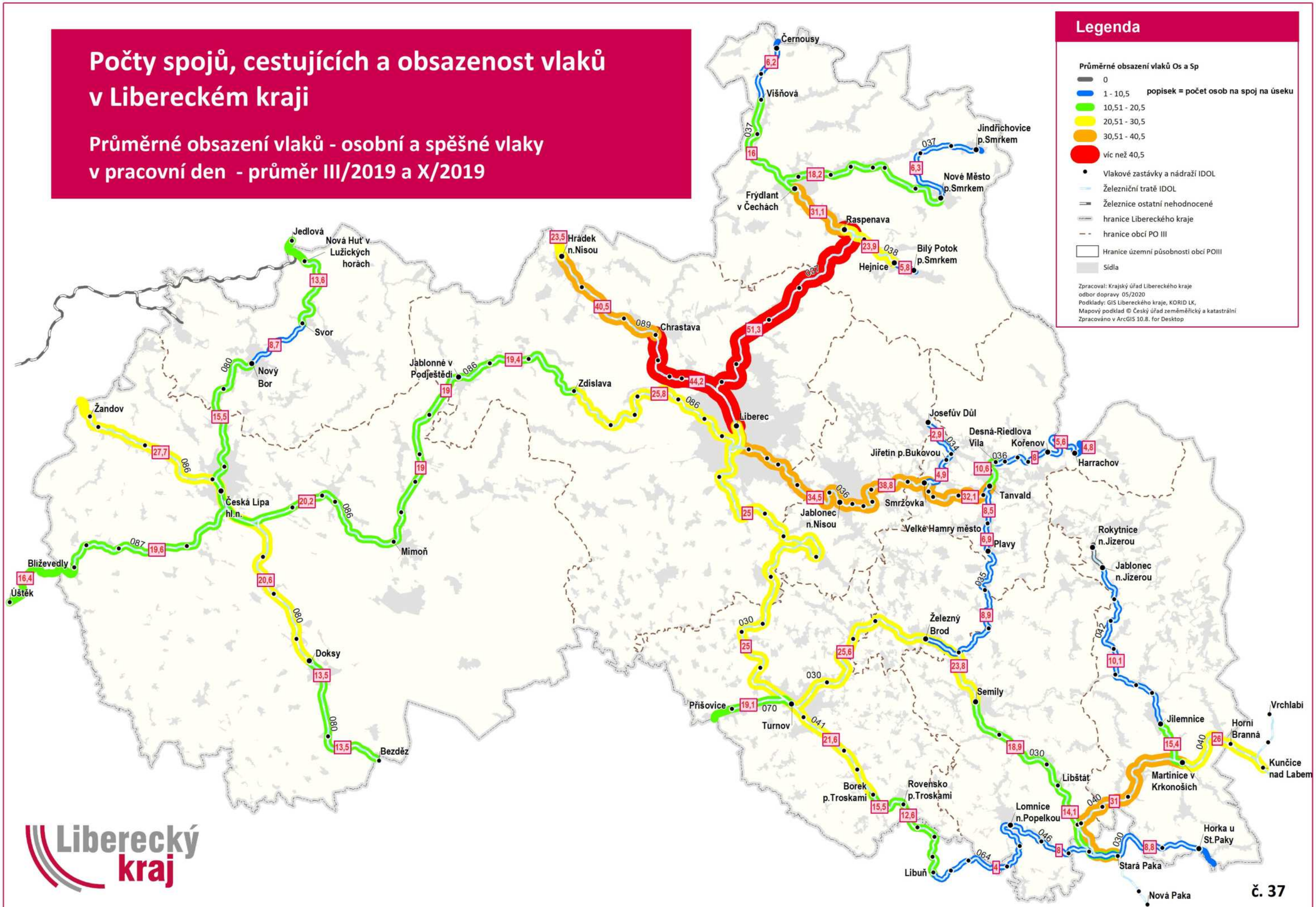

Počty spojů, cestujících a obsazenost vlaků v Libereckém kraji
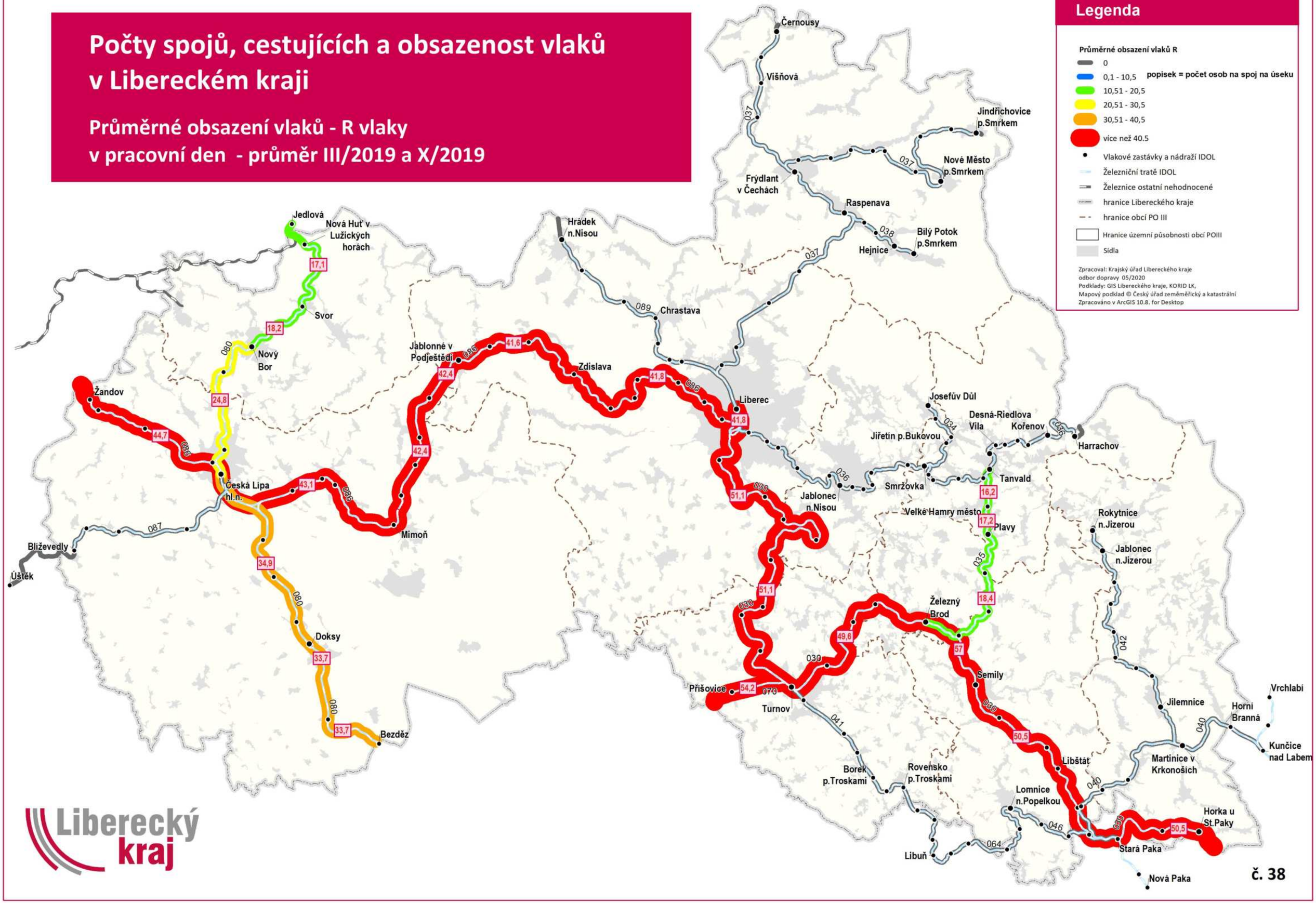
Průměrné obsazení vlaků - R vlaky v pracovní den - průměr III/2019 a X/2019