

Zuzana  
**ŠIFTOVÁ**

---

KRAJSKÝ ÚŘAD  
LIBERECKÉHO KRAJE

ODDĚLENÍ  
ROZVOJOVÝCH  
KONCEPCÍ



hospodářsky a sociálně  
**OHROŽENÁ ÚZEMÍ**

PŘÍLEŽITOST  
NEBO  
HROZBA?

# HOSPODÁŘSKY A SOCIÁLNĚ OHROŽENÁ ÚZEMÍ V LIBERECKÉM KRAJI



## FRÝDLANTSKO

studie z 11/2022

v současné době aktualizace

konzultace s většinou starostů a dalších subjektů



## TANVALDSKO

studie z 05/2023



## NOVOBORSKO

studie z 10/2023



## SEMILSKO

studie z 06/2024



## RALSKO

studie z 01/2025

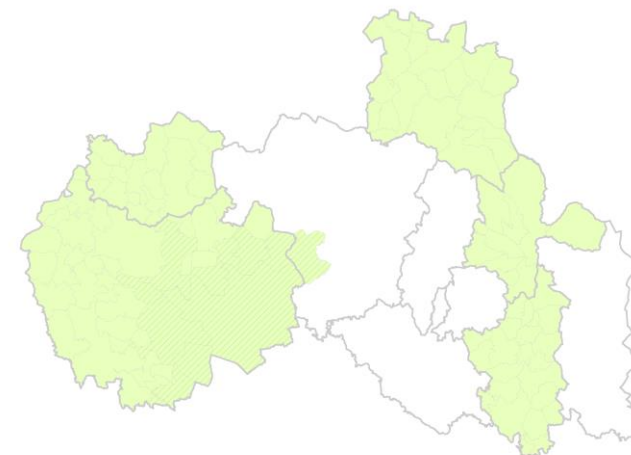
konzultace se všemi obcemi a dalšími subjekty



## ČESKOLIPSKO

nově přidané území

studie plánována na rok 2025 (bez Ralska)



FRÝDLANTSKO

11  
2022

TANVALDSKO

05  
2023

NOVOBORSKO

10  
2023

SEMILSKO

06  
2024

RALSKO

01  
2025

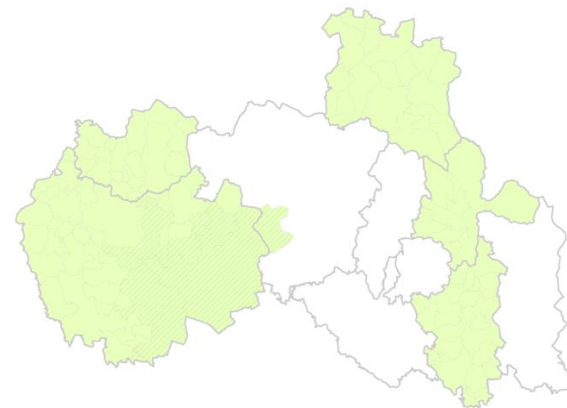
FRÝDLANTSKO

06  
2025

ČESKOLIPSKO

12  
2025

# HLAVNÍ VÝSTUPY ZE STUDIÍ



## SPOLEČNÉ PROBLÉMY

dopravní infrastruktura a napojení regionu

Infrastruktura pro cestovní ruch

zdravotnictví – dostupnost lékařů

kanalizace



## SYSTÉMOVÉ POZNATKY

míra spolufinancování

limitující/omezující podmínky dotací

kapacity na sledování a administraci dotací

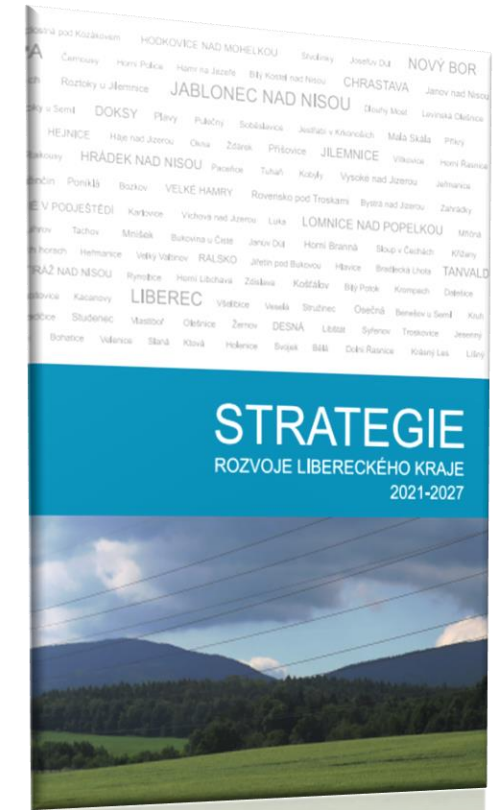


## SPECIFIKA

Frýdlantsko – mobilní signál a internetové připojení, kriminalita, povodně, nedostatek pracovních míst, společná řešení přes DSO

Ralsko – BF's, pyrotechnická očista, správa území prostřednictvím VLS, výrazněji se odlišuje pouze město Ralsko

# LIBERECKÝ KRAJ HOSPODÁŘSKY SLABÉ OBLASTI



v předchozím období jiná kritéria



BYTOVÁ VÝSTAVBA



VZDĚLANOST



INDEX EKONOMICKÉHO ZATÍŽENÍ



PRACOVNÍ PŘÍLEŽITOSTI



NEZAMĚSTNANOST



PODNIKATELSKÁ AKTIVITA



DAŇOVÉ PŘÍJMY



HUSTOTA ZALIDNĚNÍ



DOPRAVNÍ OBSLUŽNOST



OBČANSKÁ VYBAVENOST



TECHNICKÁ INFRASTRUKTURA

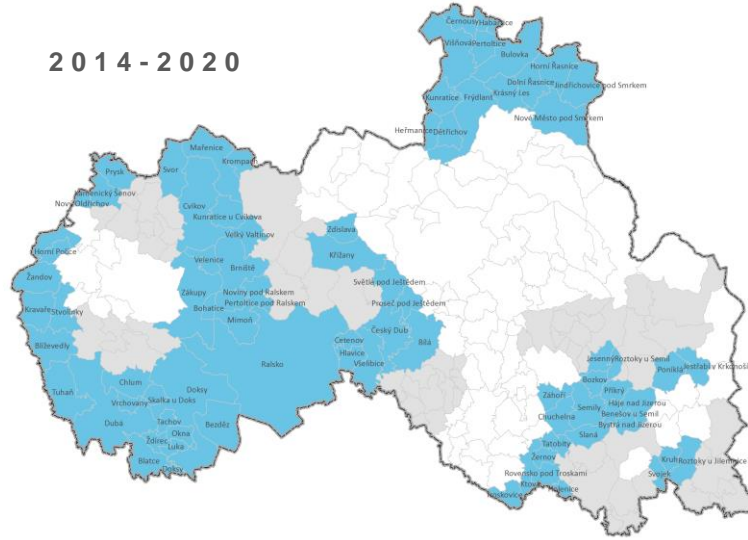


PŘÍRŮSTEK POČTU OBYVATEL

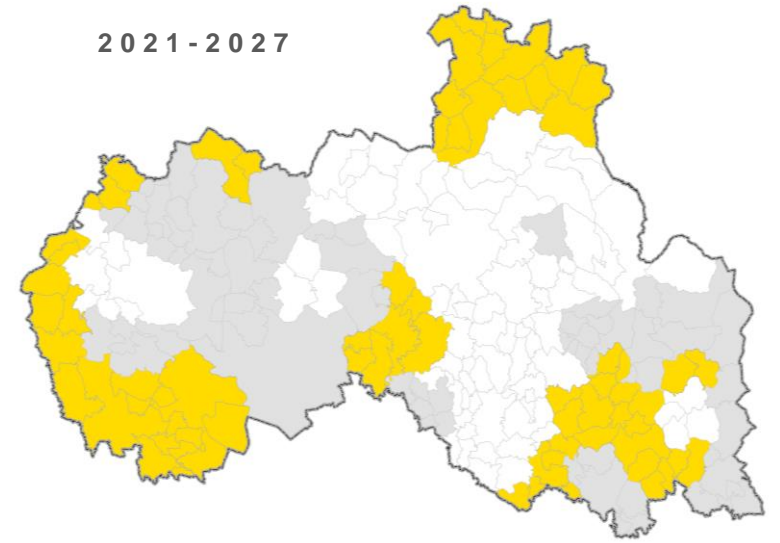
2007-2013



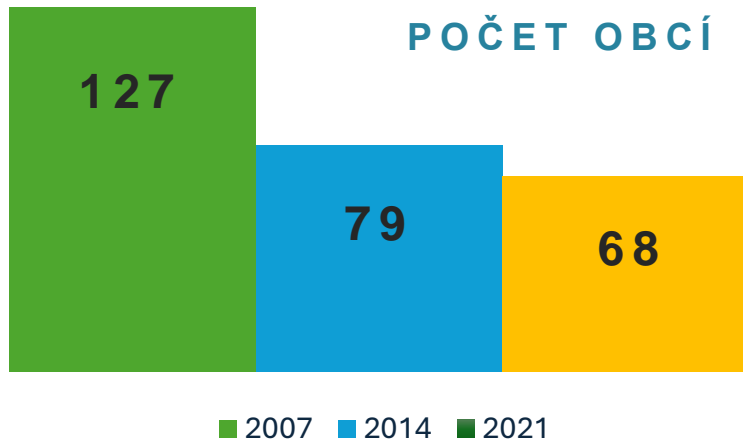
2014-2020



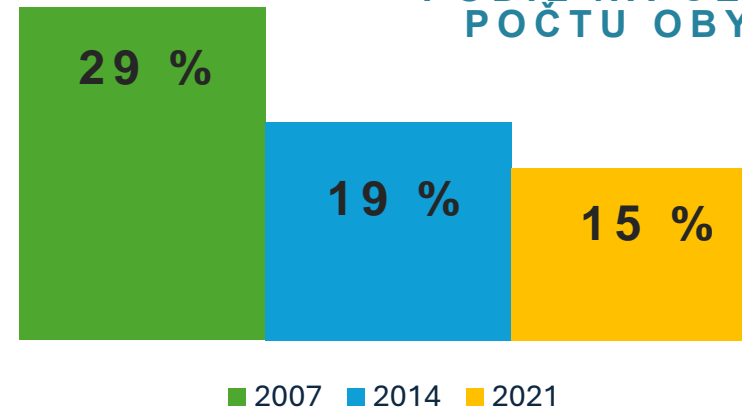
2021-2027



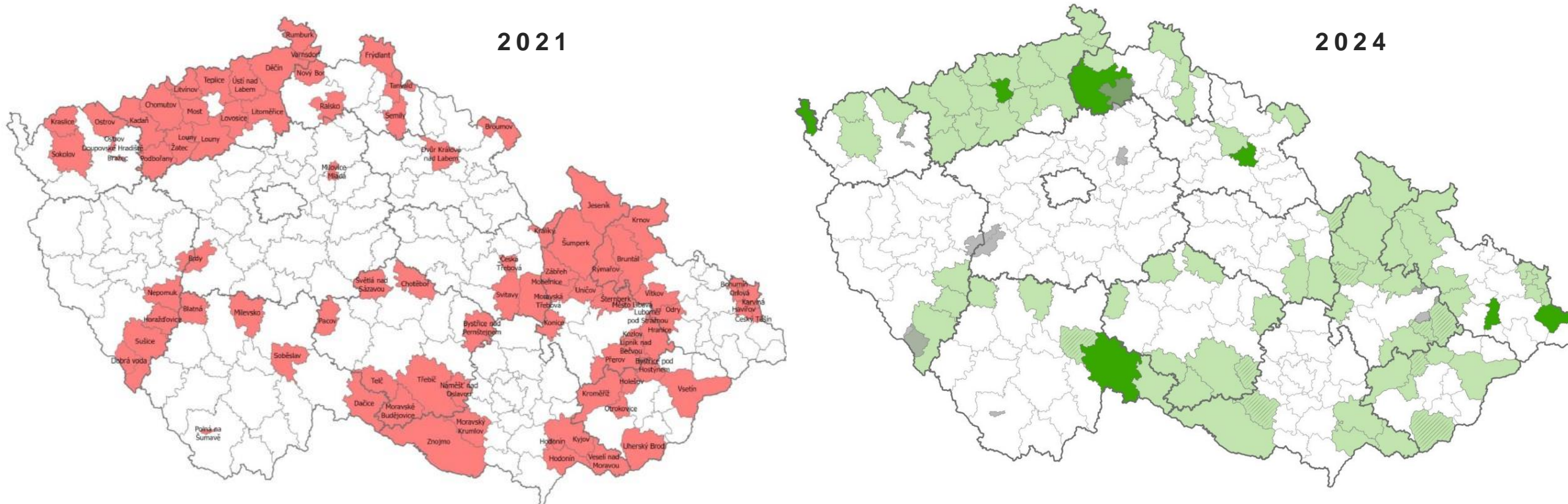
POČET OBCÍ



PODÍL NA CELKOVÉM POČTU OBYVATEL



# HOSPODÁŘSKY A SOCIÁLNĚ OHROŽENÁ ÚZEMÍ



25 % obyvatel (+ vojenské újezdy)

+ 7 nových ORP

# POSTAVENÍ LIBERECKÉHO KRAJE V RÁMCI ČESKÉ REPUBLIKY


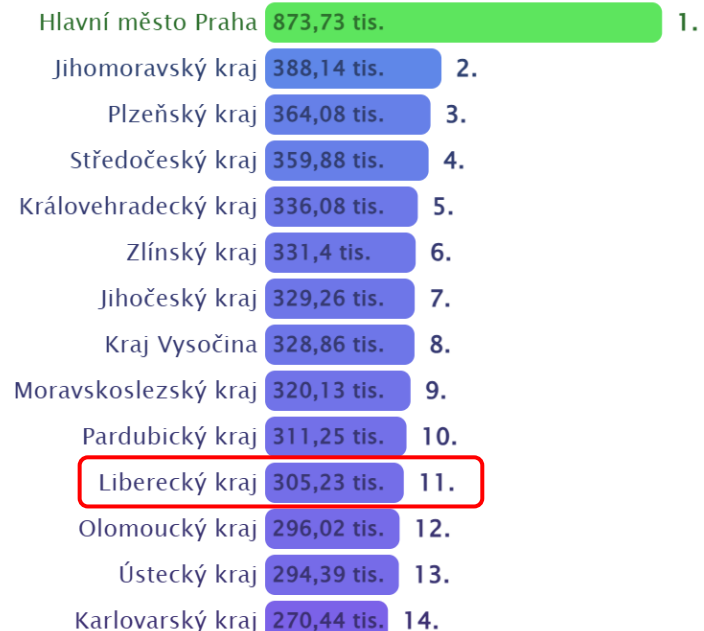
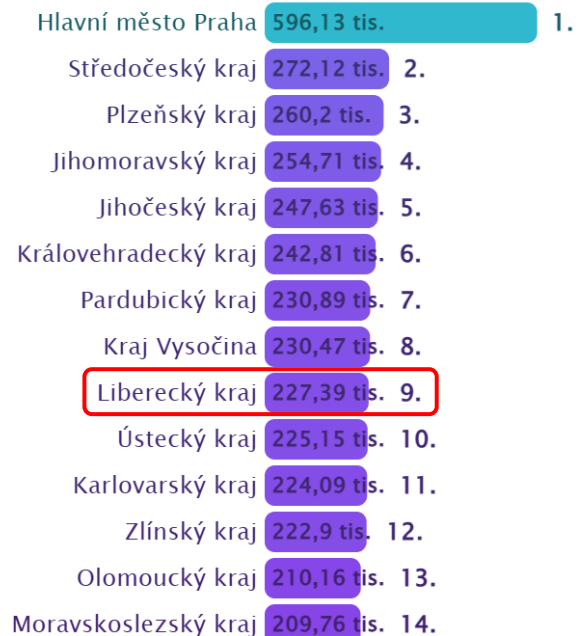
## HDP NA 1 OBYVATELE

Zdroj: ČSÚ

2003

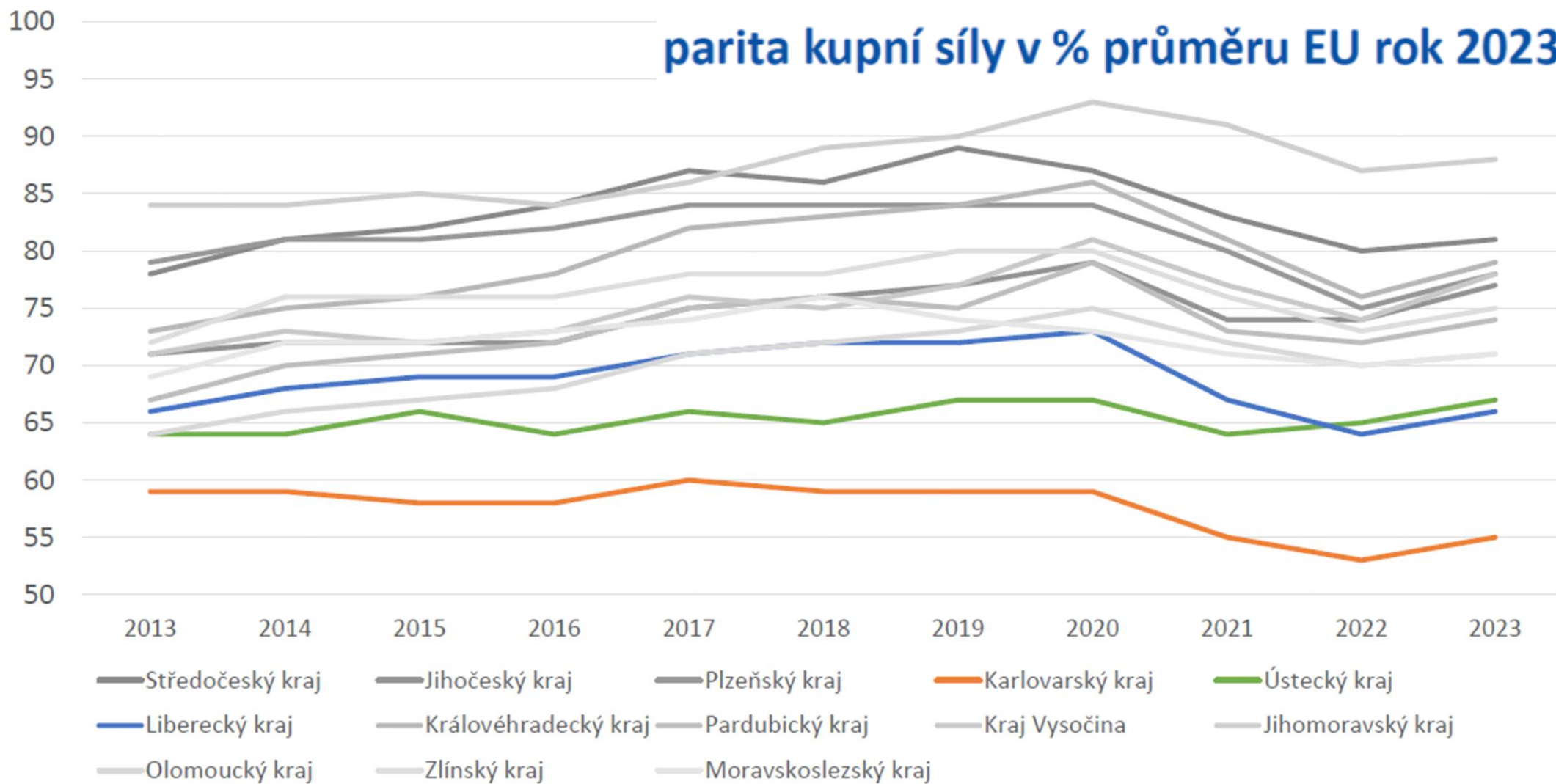
2013

2023





## parita kupní síly v % průměru EU rok 2023

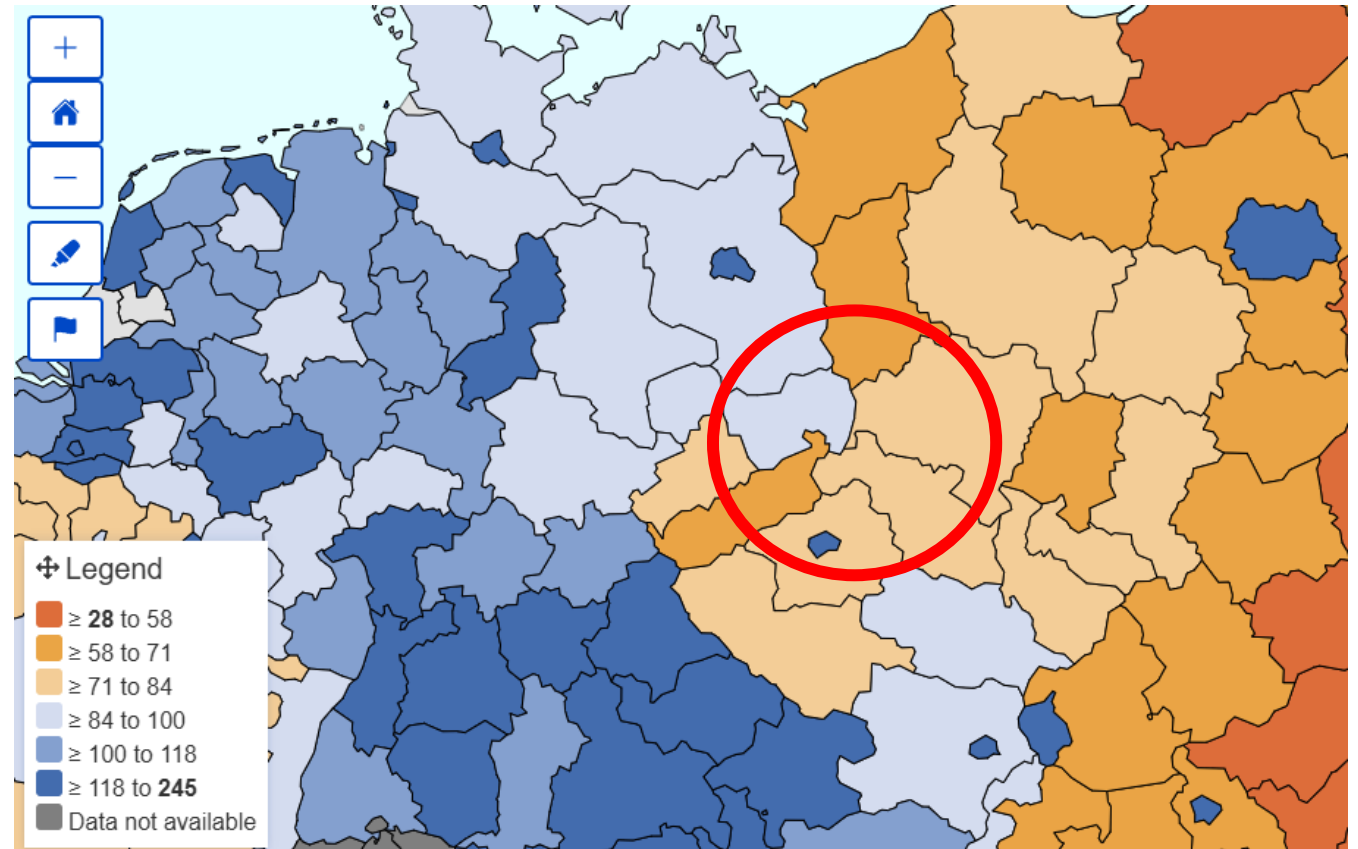


Spolufinancováno  
Evropskou unií



MINISTERSTVO  
PRO MÍSTNÍ  
ROZVOJ ČR

# PŘÍHRANIČNÍ POLOHA PŘÍLEŽITOST NEBO HROZBA?



HDP DLE PARITY KUPNÍ SÍLY (2020, EUROSTAT)

# CÍLE REGIONÁLNÍ POLITIKY



ChatGPT >



Jake jsou hlavní cíle regionalni politiky?

Hlavní cíle regionální politiky zahrnují:

1. **Snižování regionálních rozdílů** – Podpora ekonomicky slabších a méně rozvinutých oblastí, aby se snížila nerovnost mezi regiony.

Jake jsou hlavní cíle regionalni politiky?

Hlavní cíle regionální politiky se obvykle zaměřují na podporu vyváženého rozvoje mezi různými regiony. To zahrnuje snižování ekonomických a sociálních rozdílů, podporu zaměstnanosti, zlepšování infrastruktury a zajištění udržitelného rozvoje. V Evropské unii například regionální politika často podporuje méně rozvinuté oblasti prostřednictvím investic do inovací, vzdělávání a životního prostředí. Co vás na tomto tématu zajímá nejvíc?

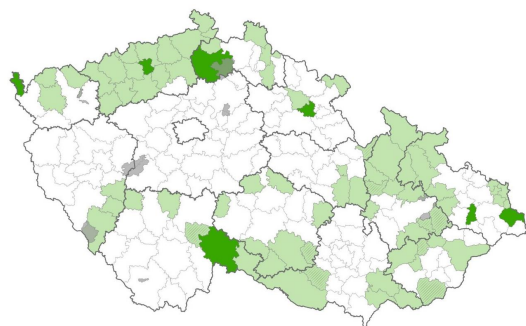


# PODPORA OHROŽENÝCH OBLASTÍ



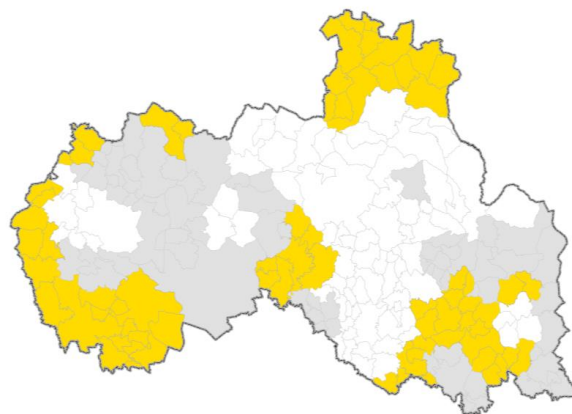
## HOSPODÁŘSKY A SOCIÁLNĚ OHROŽENÁ ÚZEMÍ ČESKÉ REPUBLIKY

podnět krajům k řešení prostřednictvím studií  
bonifikace v rámci národních dotačních titulů  
vlastní dotační titul



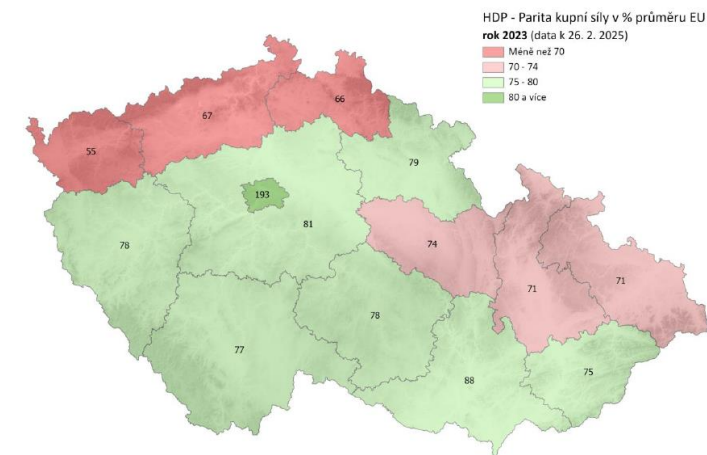
## HOSPODÁŘSKY SLABÉ OBLASTI LIBERECKÉHO KRAJE

bonifikace v rámci Dotačního fondu Libereckého kraje  
dříve vlastní program v rámci dotačního fondu



## OHROŽENÉ KRAJE ČESKÉ REPUBLIKY

podpora uhelných regionů



# PŘÍLEŽITOST NEBO HROZBA?

## JAK TO BUDE DÁL?



**METODIKA PRO VYMEZENÍ HOSPODÁŘSKY SLABÝCH OBLASTÍ**  
(indikátory, územní jednotky, porovnání s průměrnou hodnotou?)



**SPOLUPRÁCE NA TVORBĚ SRLK 2028+**



**PODNĚTY KE STUDIÍM HSOÚ**

[srlk@kraj-lbc.cz](mailto:srlk@kraj-lbc.cz)



# TROJZEMÍ na křižovatce

KONFERENCE  
KE STRATEGICKÉMU  
PLÁNOVÁNÍ  
V LIBERECKÉM KRAJI

DĚKUJI  
ZA POZORNOST