

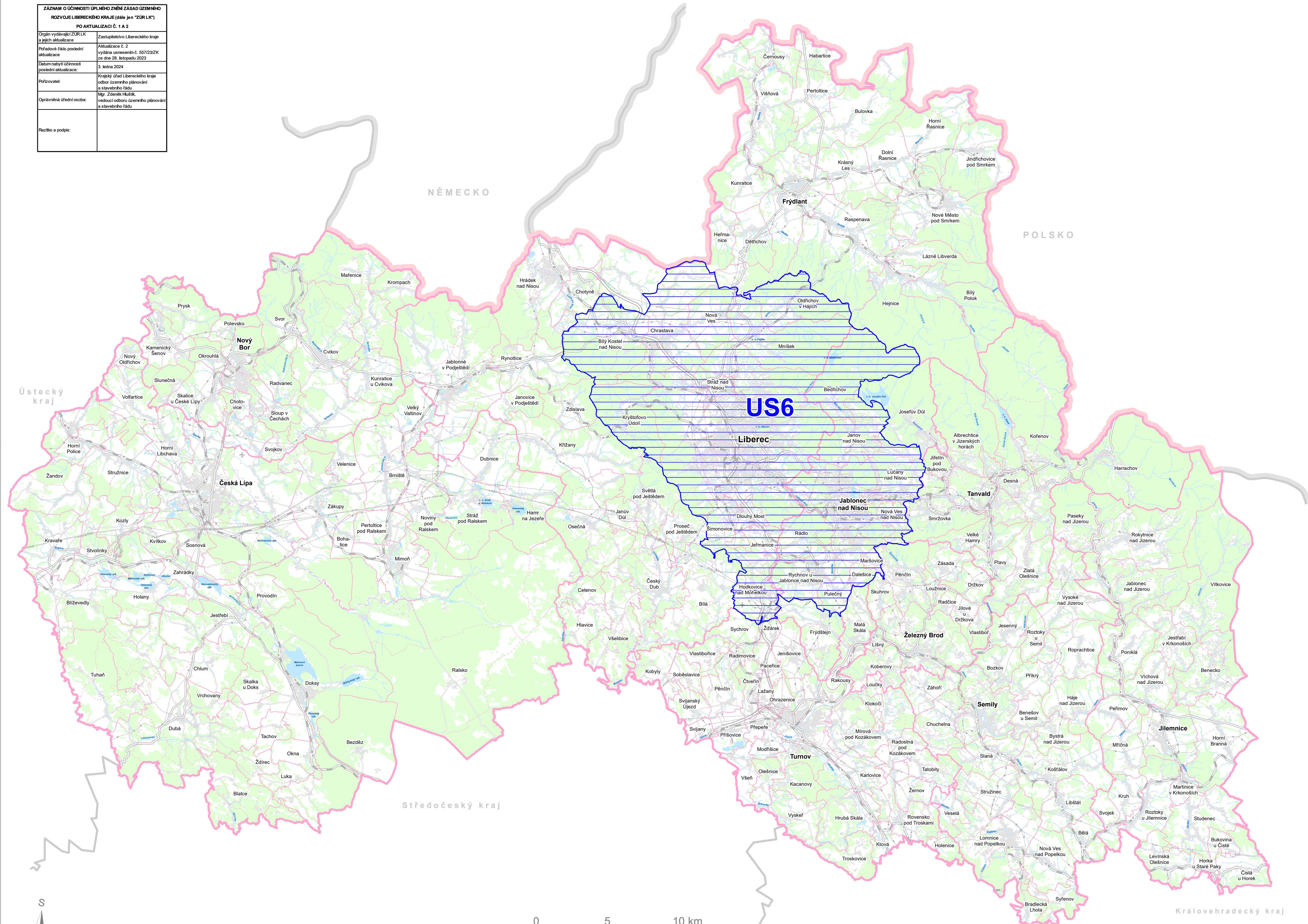
ZÁSADY ÚZEMNÍHO ROZVOJE LIBERECKÉHO KRAJE - ÚPLNÉ ZNĚNÍ



NÁVRHOVÉ JEVY

US6 - Územní studie řešení koordinace územního rozvoje sídelní aglomerace Liberec - Jablonec nad Nisou

ZÁZNAM O ÚČINNOSTI ÚPLNÉHO ZNĚNÍ ZÁSAD ÚZEMNÍHO ROZVOJE LIBERECKÉHO KRAJE (dále jen "ZÚR LK") PO AKTUALIZACI Č. 1 A 2	
Orgán vydávající ZÚR LK a jejich aktualizace	Zastupitelstvo Libereckého kraje
Podle čísla poslední aktualizace	Aktualizace č. 2 vydaná usnesením č. 557/23/ZK ze dne 28. listopadu 2023
Datum nabylí účinnosti poslední aktualizace	3. ledna 2024
Příjizvatel	Krajský úřad Libereckého kraje odbor územního plánování a stavebního řádu
Oprávněná úřední osoba	Mgr. Zdeněk Hušík, vedoucí odboru územního plánování a stavebního řádu
Razítko a podpis:	



UPOZORNĚNÍ:
ZÚR Libereckého kraje nevymezují oblasti, plochy nebo koridory, ve kterých je uloženo pořízení a vydání regulačního plánu

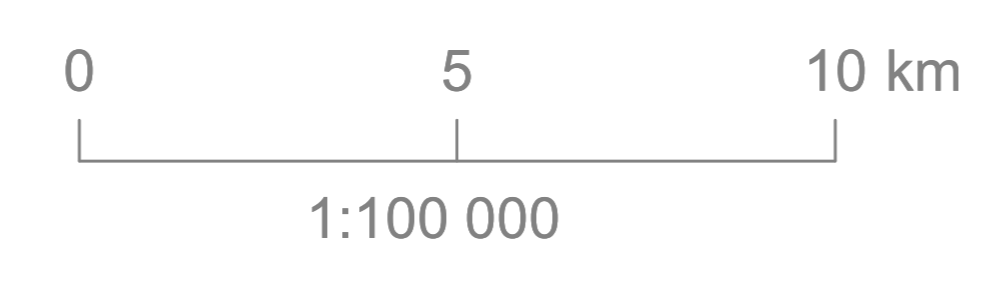

INFORMATIVNÍ JEVY

	hranice států		plynovod VTL
	hranice řešeného území (Liberecký kraj)		tunel
	hranice správního obvodu obce ORP (název ORP)		železniční trať (stanice, zastávka), železniční vlečka
	hranice obce (název obce)		dálnice; silnice I. třídy; silnice II. a III. třídy
	hranice katastrálního území		zástavba; budova
	leště		vodní plocha; vodní tok; vodní tok podzemní
	vedení elektrické energie 400 kV; 200 kV; 110 kV		les

Poznámka: Grafická část úplného znění ZÚR Libereckého kraje byla zpracována a vyzkoušena v souladu s nálezem Úřadu pro ochranu osobních údajů ze dne 12. srpna 2023.

ZÁSADY ÚZEMNÍHO ROZVOJE LIBERECKÉHO KRAJE PO AKTUALIZACI Č. 1 A 2

VÝKRES OBLASTÍ, PLOCH A KORIDORŮ, VE KTERÝCH JE ULOŽENO PROVĚŘENÍ ZMĚN JEJICH VYUŽITÍ ÚZEMNÍ STUDIÍ



Mapový podklad DATA5 © ČÚZK



PŘÍJIZVATEL
KRAJSKÝ ÚŘAD
LIBERECKÉHO KRAJE
ODBOR ÚZEMNÍHO PLÁNOVÁNÍ
A STAVEBNÍHO ŘÁDU

ZHOTOVITELÉ
SAUL S.R.O.
SAUL
Institут regionálních informací, s.r.o.
IRI

